



# บัญชีราคาประเมินที่ดิน

ตามพระราชบัญญัติการประเมินราคาทรัพย์สินเพื่อประโยชน์แห่งรัฐ พ.ศ. 2562

รอบบัญชี พ.ศ. 2566 - 2569

สำหรับสำนักงานที่ดินจังหวัดลพบุรี เล่มที่ 81 (เพิ่มเติม)

อำเภอท่าม่วง	เลขที่โฉนด 3890 - 31959
อำเภอพัฒนานิคม	เลขที่โฉนด 35185
อำเภอเมืองลพบุรี	เลขที่โฉนด 508 - 106833

## บัญชีราคาประเมินที่ดิน

ตามพระราชบัญญัติการประเมินราคาทรัพย์สินเพื่อประโยชน์แห่งรัฐ พ.ศ. 2562

สำนักงานที่ดิน จังหวัดลพบุรี

หน้า 1

โฉนดที่ดินเลขที่	อำเภอ	ตำบล	หน้าสำรวจ	เครื่องหมายที่ดินระบบพิกัดฉาก ยู ที เอ็ม / ศูนย์กำเนิด					เนื้อที่ (ไร่-งาน-ตร.ว.)	ราคาประเมิน (บาท ต่อ ตร.ว.)
				แผนที่ภูมิประเทศ	ระวาง	แผ่น	มาตราส่วน	เลขที่ดิน		
3890	ท่าม่วง	บางคู	873	5138IV	6236	03	1:1000	260	1-1-60	500
4115	ท่าม่วง	หัวสำโรง	226	5038I	5834	00	1:4000	202	7-2-4	200
7916	ท่าม่วง	บ้านเบิก	707	5038II	6028	00	1:4000	381	47-1-48.5	200
10096	ท่าม่วง	โพตลาดแก้ว	1059	5138IV	6834	00	1:4000	258	1-1-0	250
10494	ท่าม่วง	บางงา	1394	5038I	5840	00	1:4000	491	0-1-70	250
10827	ท่าม่วง	บางงา	1459	5038I	5642	00	1:4000	443	0-0-25	200
11200	ท่าม่วง	ท่าม่วง	1530	5138IV	6236	00	1:4000	538	0-3-31	1,700
13984	ท่าม่วง	บางลี่	1442	5138IV	6240	00	1:4000	423	0-0-77	300
14891	ท่าม่วง	ท่าม่วง	2010	5038I	6038	00	1:4000	845	0-1-42	150
15419	ท่าม่วง	หัวสำโรง	1552	5038I	6036	00	1:4000	511	0-1-69	400
15446	ท่าม่วง	ท่าม่วง	2115	5138IV	6236	02	1:1000	178	1-0-15	1,700
15502	ท่าม่วง	บางคู	1598	5138IV	6236	00	1:4000	606	0-1-18	700
16346	ท่าม่วง	บางงา	2081	5038I	5642	00	1:4000	801	0-1-0	200
18578	ท่าม่วง	หัวสำโรง	2004	5138IV	6232	00	1:4000	267	4-2-87	780
18924	ท่าม่วง	หัวสำโรง	2029	5038I	6032	00	1:4000	643	0-1-28	200
19351	ท่าม่วง	บางงา	2432	5038I	5642	00	1:4000	442	0-0-25	200
20008	ท่าม่วง	เขาสมอคอน	2302	5138IV	6246	07	1:1000	1	0-3-44.7	700
20012	ท่าม่วง	เขาสมอคอน	2306	5138IV	6246	06	1:1000	88	0-1-18.8	300
20013	ท่าม่วง	เขาสมอคอน	2307	5138IV	6246	06	1:1000	89	0-3-81.5	260
20029	ท่าม่วง	เขาสมอคอน	2323	5138IV	6246	06	1:1000	81	0-2-23.1	150

(นายพรชัย พงษ์ภู)

ธนารักษ์พื้นที่ลพบุรี ปฏิบัติราชการแทน

ประธานกรรมการประเมินราคาทรัพย์สินเพื่อประโยชน์แห่งรัฐ

ประจำจังหวัดลพบุรี

## บัญชีราคาประเมินที่ดิน

ตามพระราชบัญญัติการประเมินราคาทรัพย์สินเพื่อประโยชน์แห่งรัฐ พ.ศ. 2562

สำนักงานที่ดิน จังหวัดลพบุรี

หน้า 2

โฉนดที่ดินเลขที่	อำเภอ	ตำบล	หน้าสำรวจ	เครื่องหมายที่ดินระบบพิกัดฉาก ยู ที เอ็ม / ศูนย์กำเนิด					เนื้อที่ (ไร่-งาน-ตร.ว.)	ราคาประเมิน (บาท ต่อ ตร.ว.)
				แผนที่ภูมิประเทศ	ระวาง	แผ่น	มาตราส่วน	เลขที่ดิน		
23036	ท่าวุ้ง	ท่าวุ้ง	2809	5138IV	6238	14	1:1000	12	0-1-28.4	150
23739	ท่าวุ้ง	บางงา	2665	5038I	5842	00	1:4000	427	1-0-12.4	1,200
23740	ท่าวุ้ง	บางงา	2666	5038I	5842	00	1:4000	428	0-1-10.2	1,200
23741	ท่าวุ้ง	บางงา	2667	5038I	5842	00	1:4000	429	0-1-10.2	1,200
24336	ท่าวุ้ง	หัวสำโรง	3137	5038I	6032	00	1:4000	474	1-2-60	200
24516	ท่าวุ้ง	เขาสมอคอน	2995	5138IV	6246	00	1:4000	161	0-0-71	300
25411	ท่าวุ้ง	โพตลาดแก้ว	2677	5138IV	6836	06	1:1000	52	0-2-69.7	800
25797	ท่าวุ้ง	หัวสำโรง	3304	5038I	5836	00	1:4000	195	1-0-0	150
26972	ท่าวุ้ง	มุงลินท์	635	5138IV	6244	00	1:4000	405	0-2-10	360
27100	ท่าวุ้ง	บ้านเบิก	3219	5038II	5826	00	1:4000	317	0-1-30	150
27161	ท่าวุ้ง	โพตลาดแก้ว	2989	5138IV	6836	11	1:1000	102	0-2-80.9	200
27677	ท่าวุ้ง	โพตลาดแก้ว	3062	5138IV	6834	00	1:4000	827	0-0-63	200
28873	ท่าวุ้ง	เขาสมอคอน	3562	5038I	5848	00	1:4000	588	0-0-40	150
29069	ท่าวุ้ง	บ้านเบิก	3467	5038II	6026	00	1:4000	475	4-3-76	200
29192	ท่าวุ้ง	เขาสมอคอน	3603	5138IV	6246	00	1:4000	414	0-2-61	150
29206	ท่าวุ้ง	เขาสมอคอน	3617	5038I	6046	00	1:4000	318	1-2-30	400
29213	ท่าวุ้ง	เขาสมอคอน	3624	5038I	5846	00	1:4000	474	0-0-55	800
29214	ท่าวุ้ง	เขาสมอคอน	3625	5038I	5846	00	1:4000	475	0-1-73	800
29330	ท่าวุ้ง	เขาสมอคอน	3628	5038I	6046	00	1:4000	319	1-0-80	400
29614	ท่าวุ้ง	โพตลาดแก้ว	3457	5138IV	6836	06	1:1000	118	0-1-28.8	800

(นายพรชัย พงษ์ภู)

ธนารักษ์พื้นที่ลพบุรี ปฏิบัติราชการแทน

ประธานกรรมการประเมินราคาทรัพย์สินเพื่อประโยชน์แห่งรัฐ

ประจำจังหวัดลพบุรี

มีผลบังคับใช้ตั้งแต่วันที่ 21 มีนาคม พ.ศ.2567

รอบบัญชี พ.ศ. 2566 - 2569

## บัญชีราคาประเมินที่ดิน

ตามพระราชบัญญัติการประเมินราคาทรัพย์สินเพื่อประโยชน์แห่งรัฐ พ.ศ. 2562

สำนักงานที่ดิน จังหวัดลพบุรี

หน้า 3

โฉนดที่ดินเลขที่	อำเภอ	ตำบล	หน้าสำรวจ	เครื่องหมายที่ดินระบบพิกัดฉาก ยู ที เอ็ม / ศูนย์กำเนิด					เนื้อที่ (ไร่-งาน-ตร.ว.)	ราคาประเมิน (บาท ต่อ ตร.ว.)
				แผนที่ภูมิประเทศ	ระวาง	แผ่น	มาตราส่วน	เลขที่ดิน		
29846	ท่าวุ้ง	หัวสำโรง	3820	5038I	6034	00	1:4000	688	0-0-64	200
29919	ท่าวุ้ง	เขาสมอคอน	3718	5038I	5846	00	1:4000	479	0-1-0	150
29937	ท่าวุ้ง	เขาสมอคอน	3719	5038I	5848	09	1:1000	175	0-0-19	4,000
30048	ท่าวุ้ง	โพตลาดแก้ว	3382	5138IV	6836	00	1:4000	1314	0-2-45	800
30100	ท่าวุ้ง	โพตลาดแก้ว	3392	5138IV	6836	00	1:4000	1325	0-0-70	200
30171	ท่าวุ้ง	โคกสตุค	1969	5038I	5846	00	1:4000	481	8-2-88	200
30183	ท่าวุ้ง	บ้านเบิก	3562	5138III	6228	00	1:4000	831	0-0-8	290
30184	ท่าวุ้ง	บ้านเบิก	3563	5138III	6228	00	1:4000	832	0-1-88	450
30199	ท่าวุ้ง	ท่าวุ้ง	3677	5138IV	6238	15	1:1000	528	0-3-34	3,750
30241	ท่าวุ้ง	บ้านเบิก	3568	5138III	6230	00	1:4000	958	0-2-40	300
30242	ท่าวุ้ง	บ้านเบิก	3569	5138III	6230	00	1:4000	959	2-0-35	300
30243	ท่าวุ้ง	บ้านเบิก	3570	5138III	6230	00	1:4000	960	1-1-95	1,000
30257	ท่าวุ้ง	มุจลินท์	819	5038I	6044	00	1:4000	502	5-0-0	150
30258	ท่าวุ้ง	บางงา	3567	5038I	6040	00	1:4000	434	2-1-41	200
30259	ท่าวุ้ง	บางงา	3568	5038I	6040	00	1:4000	435	2-1-41	200
30260	ท่าวุ้ง	บางงา	3569	5038I	6040	00	1:4000	436	1-3-81	200
30261	ท่าวุ้ง	บางงา	3570	5038I	6040	00	1:4000	437	0-3-96	200
30262	ท่าวุ้ง	บางงา	3571	5038I	6040	00	1:4000	438	1-0-99	200
30264	ท่าวุ้ง	บางงา	3573	5038I	6040	00	1:4000	440	2-0-0	200
30265	ท่าวุ้ง	บางงา	3574	5038I	6040	00	1:4000	441	1-3-81	200

(นายพรชัย พงษ์ภู)

ธนารักษ์พื้นที่ลพบุรี ปฏิบัติราชการแทน

ประธานกรรมการประเมินราคาทรัพย์สินเพื่อประโยชน์แห่งรัฐ

ประจำจังหวัดลพบุรี

มีผลบังคับใช้ตั้งแต่วันที่ 21 มีนาคม พ.ศ.2567

รอบบัญชี พ.ศ. 2566 - 2569

## บัญชีราคาประเมินที่ดิน

ตามพระราชบัญญัติการประเมินราคาทรัพย์สินเพื่อประโยชน์แห่งรัฐ พ.ศ. 2562

สำนักงานที่ดิน จังหวัดลพบุรี

หน้า 4

โฉนดที่ดินเลขที่	อำเภอ	ตำบล	หน้าสำรวจ	เครื่องหมายที่ดินระบบพิกัดฉาก ยู ที เอ็ม / ศูนย์กำเนิด					เนื้อที่ (ไร่-งาน-ตร.ว.)	ราคาประเมิน (บาท ต่อ ตร.ว.)
				แผนที่ภูมิประเทศ	ระวาง	แผ่น	มาตราส่วน	เลขที่ดิน		
30272	ท่าวุ้ง	ลาดสำลี	1248	5138IV	6234	00	1:4000	535	7-1-92	150
30284	ท่าวุ้ง	บ้านเบิก	3572	5038II	5826	00	1:4000	336	5-0-84	150
30300	ท่าวุ้ง	เขาสมอคอน	3751	5038I	5848	00	1:4000	639	0-0-97	150
30302	ท่าวุ้ง	เขาสมอคอน	3753	5038I	5848	00	1:4000	641	0-1-58	150
30306	ท่าวุ้ง	โพตลาดแก้ว	3412	5138IV	6834	00	1:4000	968	5-2-27	250
30325	ท่าวุ้ง	โพตลาดแก้ว	3413	5138IV	6834	00	1:4000	969	2-1-91	250
30327	ท่าวุ้ง	ท่าวุ้ง	3692	5138IV	6238	14	1:1000	304	0-0-20	6,150
30328	ท่าวุ้ง	ท่าวุ้ง	3693	5138IV	6238	14	1:1000	305	0-0-17	6,150
30329	ท่าวุ้ง	ท่าวุ้ง	3694	5138IV	6238	14	1:1000	306	0-0-17	6,150
30330	ท่าวุ้ง	ท่าวุ้ง	3695	5138IV	6238	14	1:1000	307	0-0-17	6,150
30336	ท่าวุ้ง	บางงา	3586	5038I	5444	00	1:4000	526	3-1-19	400
30343	ท่าวุ้ง	บางลี่	2875	5138IV	6240	00	1:4000	457	6-2-60	200
30344	ท่าวุ้ง	หัวสำโรง	3899	5038I	6034	00	1:4000	695	1-0-80	530
30345	ท่าวุ้ง	หัวสำโรง	3900	5038I	6034	00	1:4000	696	1-1-2	530
30347	ท่าวุ้ง	ท่าวุ้ง	3696	5138IV	6240	00	1:4000	458	1-3-81	200
30348	ท่าวุ้ง	ท่าวุ้ง	3697	5138IV	6240	00	1:4000	459	1-3-81	200
30349	ท่าวุ้ง	ท่าวุ้ง	3698	5138IV	6240	00	1:4000	460	1-3-80	200
30350	ท่าวุ้ง	ท่าวุ้ง	3699	5138IV	6240	00	1:4000	461	2-3-71	200
30353	ท่าวุ้ง	โพตลาดแก้ว	3414	5138IV	6834	00	1:4000	978	1-0-12	250
30364	ท่าวุ้ง	เขาสมอคอน	3759	5038I	5846	00	1:4000	482	0-2-26	700

(นายพรชัย พงษ์ภู)

ธนารักษ์พื้นที่ลพบุรี ปฏิบัติราชการแทน

ประธานกรรมการประเมินราคาทรัพย์สินเพื่อประโยชน์แห่งรัฐ

ประจำจังหวัดลพบุรี

มีผลบังคับใช้ตั้งแต่วันที่ 21 มีนาคม พ.ศ.2567

รอบบัญชี พ.ศ. 2566 - 2569

## บัญชีราคาประเมินที่ดิน

ตามพระราชบัญญัติการประเมินราคาทรัพย์สินเพื่อประโยชน์แห่งรัฐ พ.ศ. 2562

สำนักงานที่ดิน จังหวัดลพบุรี

หน้า 5

โฉนดที่ดินเลขที่	อำเภอ	ตำบล	หน้าสำรวจ	เครื่องหมายที่ดินระบบพิกัดฉาก ยู ที เอ็ม / ศูนย์กำเนิด					เนื้อที่ (ไร่-งาน-ตร.ว.)	ราคาประเมิน (บาท ต่อ ตร.ว.)
				แผนที่ภูมิประเทศ	ระวาง	แผ่น	มาตราส่วน	เลขที่ดิน		
30376	ท่าวุ้ง	ท่าวุ้ง	3703	5038I	6038	00	1:4000	935	0-1-0	570
30377	ท่าวุ้ง	มุงลินท์	827	5138IV	6244	00	1:4000	482	4-0-0	270
30383	ท่าวุ้ง	หัวสำโรง	3902	5138III	6230	00	1:4000	966	0-1-0	570
30388	ท่าวุ้ง	บางคู	3524	5138IV	6236	00	1:4000	611	0-3-0	380
30405	ท่าวุ้ง	บางงา	3595	5038I	5840	00	1:4000	615	0-3-33	200
30406	ท่าวุ้ง	บางงา	3596	5038I	5840	00	1:4000	616	0-2-51	200
30408	ท่าวุ้ง	เขาสมอคอน	3766	5038I	5648	00	1:4000	337	3-2-75	150
30416	ท่าวุ้ง	บ้านเบิก	3591	5138III	6228	00	1:4000	848	0-1-42	450
30417	ท่าวุ้ง	บ้านเบิก	3592	5138III	6228	00	1:4000	849	0-1-3	450
30419	ท่าวุ้ง	บ้านเบิก	3593	5138III	6228	00	1:4000	850	0-0-24	1,150
30422	ท่าวุ้ง	เขาสมอคอน	3769	5038I	5644	00	1:4000	584	0-3-0	1,750
30423	ท่าวุ้ง	เขาสมอคอน	3770	5038I	5644	00	1:4000	585	0-1-0	1,750
30424	ท่าวุ้ง	เขาสมอคอน	3771	5038I	5644	00	1:4000	586	0-2-0	1,750
30426	ท่าวุ้ง	บางงา	3598	5038I	5838	00	1:4000	993	0-1-96	150
30427	ท่าวุ้ง	บางงา	3599	5038I	5838	00	1:4000	994	0-1-99	150
30428	ท่าวุ้ง	บางงา	3600	5038I	5838	00	1:4000	995	0-1-98	150
30429	ท่าวุ้ง	บางงา	3601	5038I	5838	00	1:4000	996	0-1-97	150
30431	ท่าวุ้ง	เขาสมอคอน	3772	5038I	5646	00	1:4000	614	11-0-9	150
30442	ท่าวุ้ง	ท่าวุ้ง	3713	5138IV	6236	02	1:1000	187	0-1-3.3	500
30443	ท่าวุ้ง	เขาสมอคอน	3773	5038I	6048	11	1:1000	124	0-0-50	300

(นายพรชัย พงษ์ภู)

ธนารักษ์พื้นที่ลพบุรี ปฏิบัติราชการแทน

ประธานกรรมการประเมินราคาทรัพย์สินเพื่อประโยชน์แห่งรัฐ

ประจำจังหวัดลพบุรี

มีผลบังคับใช้ตั้งแต่วันที่ 21 มีนาคม พ.ศ.2567

รอบบัญชี พ.ศ. 2566 - 2569

### บัญชีราคาประเมินที่ดิน

ตามพระราชบัญญัติการประเมินราคาทรัพย์สินเพื่อประโยชน์แห่งรัฐ พ.ศ. 2562

สำนักงานที่ดิน จังหวัดลพบุรี

หน้า 6

โฉนดที่ดินเลขที่	อำเภอ	ตำบล	หน้าสำรวจ	เครื่องหมายที่ดินระบบพิกัดฉาก ยู ที เอ็ม / ศูนย์กำเนิด					เนื้อที่ (ไร่-งาน-ตร.ว.)	ราคาประเมิน (บาท ต่อ ตร.ว.)
				แผนที่ภูมิประเทศ	ระวาง	แผ่น	มาตราส่วน	เลขที่ดิน		
30444	ท่าวุ้ง	เขาสมอคอน	3774	5038I	6048	11	1:1000	125	0-0-50	300
30449	ท่าวุ้ง	บ้านเบิก	3595	5138III	6228	00	1:4000	851	2-3-55	260
30450	ท่าวุ้ง	บ้านเบิก	3596	5138III	6228	00	1:4000	852	1-2-8	300
30451	ท่าวุ้ง	บ้านเบิก	3597	5138III	6228	00	1:4000	853	1-2-53	300
30458	ท่าวุ้ง	โคกสลด	1977	5038I	5846	00	1:4000	483	0-0-46	300
30479	ท่าวุ้ง	ท่าวุ้ง	3717	5038I	5838	00	1:4000	999	0-3-22	150
30483	ท่าวุ้ง	บางคู	3531	5138IV	6234	00	1:4000	536	0-0-29	150
30486	ท่าวุ้ง	บางงา	3613	5138IV	6242	00	1:4000	320	5-0-40	150
30487	ท่าวุ้ง	บางงา	3614	5138IV	6242	00	1:4000	321	5-0-40	150
30488	ท่าวุ้ง	เขาสมอคอน	3775	5038I	5250	00	1:4000	104	4-3-21	150
30491	ท่าวุ้ง	บ้านเบิก	3600	5138III	6228	00	1:4000	854	0-0-70	1,150
30508	ท่าวุ้ง	ท่าวุ้ง	3718	5038I	5838	00	1:4000	1000	0-0-50	150
30510	ท่าวุ้ง	โพตลาดแก้ว	3416	5138IV	6834	00	1:4000	975	1-1-0	250
30511	ท่าวุ้ง	โพตลาดแก้ว	3417	5138IV	6834	00	1:4000	976	0-2-41	250
30514	ท่าวุ้ง	โพตลาดแก้ว	3420	5138IV	6836	06	1:1000	110	0-0-81.4	250
30515	ท่าวุ้ง	โพตลาดแก้ว	3421	5138IV	6836	06	1:1000	111	0-0-42.3	250
30523	ท่าวุ้ง	มูจลินท์	830	5138IV	6244	00	1:4000	494	0-2-29	420
30536	ท่าวุ้ง	บางคู	3539	5138IV	6234	00	1:4000	539	1-0-0	150
30537	ท่าวุ้ง	บ้านเบิก	3601	5138III	6228	00	1:4000	855	0-1-45	300
30553	ท่าวุ้ง	บางคู	3542	5138IV	6234	00	1:4000	541	2-0-0	150

  
(นายพรชัย พงษ์ภู)

ธนารักษ์พื้นที่ลพบุรี ปฏิบัติราชการแทน

ประธานกรรมการประเมินราคาทรัพย์สินเพื่อประโยชน์แห่งรัฐ

ประจำจังหวัดลพบุรี

มีผลบังคับใช้ตั้งแต่วันที่ 21 มีนาคม พ.ศ.2567

รอบบัญชี พ.ศ. 2566 - 2569

## บัญชีราคาประเมินที่ดิน

ตามพระราชบัญญัติการประเมินราคาทรัพย์สินเพื่อประโยชน์แห่งรัฐ พ.ศ. 2562

สำนักงานที่ดิน จังหวัดลพบุรี

หน้า 7

โฉนดที่ดินเลขที่	อำเภอ	ตำบล	หน้าสำรวจ	เครื่องหมายที่ดินระบบพิกัดฉาก ยู ที เอ็ม / ศูนย์กำเนิด					เนื้อที่ (ไร่-งาน-ตร.ว.)	ราคาประเมิน (บาท ต่อ ตร.ว.)
				แผนที่ภูมิประเทศ	ระวาง	แผ่น	มาตราส่วน	เลขที่ดิน		
30559	ท่าวุ้ง	บางงา	3615	5038I	5838	00	1:4000	1001	0-1-36	500
30566	ท่าวุ้ง	โคกสลุด	1981	5038I	5844	00	1:4000	470	14-2-15	200
30567	ท่าวุ้ง	โคกสลุด	1982	5038I	5844	00	1:4000	471	14-0-51	200
30571	ท่าวุ้ง	โพตลาดแก้ว	3426	5138IV	6836	00	1:4000	1341	0-1-32	1,100
30572	ท่าวุ้ง	โพตลาดแก้ว	3427	5138IV	6836	00	1:4000	1342	0-1-80	1,100
30573	ท่าวุ้ง	เขาสมอคอน	3786	5038I	5848	05	1:1000	204	0-3-89	3,750
30580	ท่าวุ้ง	ท่าวุ้ง	3721	5038I	5838	00	1:4000	1002	0-0-25	150
30581	ท่าวุ้ง	ท่าวุ้ง	3722	5038I	5838	00	1:4000	1003	0-0-12	150
30582	ท่าวุ้ง	ท่าวุ้ง	3723	5038I	5838	00	1:4000	1004	0-0-53	150
30583	ท่าวุ้ง	ท่าวุ้ง	3724	5038I	5838	00	1:4000	1005	0-1-22	150
30585	ท่าวุ้ง	บ้านเบิก	3614	5138III	6230	10	1:1000	256	1-1-0	150
30586	ท่าวุ้ง	โคกสลุด	1986	5038I	5844	00	1:4000	474	0-2-58	300
30590	ท่าวุ้ง	บ้านเบิก	3617	5138III	6230	00	1:4000	973	0-2-9	350
30608	ท่าวุ้ง	บางลี่	2904	5138IV	6240	00	1:4000	467	3-3-68.5	440
30644	ท่าวุ้ง	โพตลาดแก้ว	3434	5138IV	6836	07	1:1000	110	0-0-8	500
30648	ท่าวุ้ง	โคกสลุด	1988	5038I	6044	00	1:4000	505	0-0-81	150
30668	ท่าวุ้ง	หัวสำโรง	3946	5038I	6034	00	1:4000	704	0-1-64	530
30671	ท่าวุ้ง	หัวสำโรง	3947	5138III	6230	02	1:1000	103	0-0-58.8	400
30674	ท่าวุ้ง	หัวสำโรง	3949	5138III	6230	00	1:4000	978	0-0-57	150
30680	ท่าวุ้ง	หัวสำโรง	3952	5038I	6034	00	1:4000	707	0-0-49	200

(นายพรชัย พงษ์ภู)

ธนารักษ์พื้นที่ลพบุรี ปฏิบัติราชการแทน

ประธานกรรมการประเมินราคาทรัพย์สินเพื่อประโยชน์แห่งรัฐ

ประจำจังหวัดลพบุรี

มีผลบังคับใช้ตั้งแต่วันที่ 21 มีนาคม พ.ศ.2567

รอบบัญชี พ.ศ. 2566 - 2569



## บัญชีราคาประเมินที่ดิน

ตามพระราชบัญญัติการประเมินราคาทรัพย์สินเพื่อประโยชน์แห่งรัฐ พ.ศ. 2562

สำนักงานที่ดิน จังหวัดลพบุรี

หน้า 8

โฉนดที่ดินเลขที่	อำเภอ	ตำบล	หน้าสำรวจ	เครื่องหมายที่ดินระบบพิกัดฉาก ยู ที เอ็ม / ศูนย์กำเนิด					เนื้อที่ (ไร่-งาน-ตร.ว.)	ราคาประเมิน (บาท ต่อ ตร.ว.)
				แผนที่ภูมิประเทศ	ระวาง	แผ่น	มาตราส่วน	เลขที่ดิน		
30681	ท่าวุ้ง	หัวสำโรง	3953	5038I	6034	00	1:4000	708	0-0-49	200
30706	ท่าวุ้ง	บ้านเบิก	3633	5038II	5826	00	1:4000	339	0-1-66	150
30708	ท่าวุ้ง	บ้านเบิก	3635	5038II	5826	00	1:4000	341	0-1-29	150
30709	ท่าวุ้ง	บ้านเบิก	3636	5038II	5826	00	1:4000	342	0-1-14	150
30711	ท่าวุ้ง	บางลี่	2908	5138IV	6240	00	1:4000	468	0-1-0	260
30715	ท่าวุ้ง	บางงา	3628	5038I	5840	00	1:4000	620	1-1-41	900
30719	ท่าวุ้ง	โพตลาดแก้ว	3446	5138IV	6834	00	1:4000	983	0-0-62	400
30723	ท่าวุ้ง	หัวสำโรง	3956	5138IV	6232	00	1:4000	622	6-2-0	150
30737	ท่าวุ้ง	โพตลาดแก้ว	3449	5138IV	6836	06	1:1000	114	0-2-87	440
30739	ท่าวุ้ง	โพตลาดแก้ว	3451	5138IV	6836	06	1:1000	116	0-2-87	440
30740	ท่าวุ้ง	โพตลาดแก้ว	3452	5138IV	6836	06	1:1000	117	0-2-87	250
30742	ท่าวุ้ง	หัวสำโรง	3959	5038I	5836	00	1:4000	338	0-2-38	150
30745	ท่าวุ้ง	บางงา	3638	5038I	5840	00	1:4000	623	0-2-82	900
30746	ท่าวุ้ง	บางงา	3639	5038I	5840	00	1:4000	624	0-2-82	900
30753	ท่าวุ้ง	บ้านเบิก	3640	5038II	6028	00	1:4000	365	5-0-11.7	200
30755	ท่าวุ้ง	บ้านเบิก	3642	5038II	6028	00	1:4000	367	5-0-11.7	200
30756	ท่าวุ้ง	บ้านเบิก	3643	5038II	6028	00	1:4000	368	5-0-11.7	200
30757	ท่าวุ้ง	บ้านเบิก	3644	5038II	6028	00	1:4000	369	5-0-11.7	200
30758	ท่าวุ้ง	บ้านเบิก	3645	5038II	6028	00	1:4000	370	5-0-11.7	200
30759	ท่าวุ้ง	บ้านเบิก	3646	5038II	6028	00	1:4000	371	5-0-11.7	200

(นายพรชัย พงษ์ภู)

ธนารักษ์พื้นที่ลพบุรี ปฏิบัติราชการแทน

ประธานกรรมการประเมินราคาทรัพย์สินเพื่อประโยชน์แห่งรัฐ

ประจำจังหวัดลพบุรี

มีผลบังคับใช้ตั้งแต่วันที่ 21 มีนาคม พ.ศ.2567

รอบบัญชี พ.ศ. 2566 - 2569

## บัญชีราคาประเมินที่ดิน

ตามพระราชบัญญัติการประเมินราคาทรัพย์สินเพื่อประโยชน์แห่งรัฐ พ.ศ. 2562


สำนักงานที่ดิน จังหวัดลพบุรี

หน้า 9

โฉนดที่ดินเลขที่	อำเภอ	ตำบล	หน้าสำรวจ	เครื่องหมายที่ดินระบบพิกัดฉาก ยู ที เอ็ม / ศูนย์กำเนิด					เนื้อที่ (ไร่-งาน-ตร.ว.)	ราคาประเมิน (บาท ต่อ ตร.ว.)
				แผนที่ภูมิประเทศ	ระวาง	แผ่น	มาตราส่วน	เลขที่ดิน		
30760	ท่าวุ้ง	บ้านเบิก	3647	5038II	6028	00	1:4000	372	10-0-23.4	200
30763	ท่าวุ้ง	ท่าวุ้ง	3730	5138IV	6238	00	1:4000	683	10-0-0	150
30770	ท่าวุ้ง	โพตลาดแก้ว	3453	5138IV	6836	00	1:4000	1352	0-0-27.3	200
30772	ท่าวุ้ง	บางคู	3571	5138IV	6236	00	1:4000	614	0-1-0	440
30778	ท่าวุ้ง	บ้านเบิก	3648	5138III	6228	00	1:4000	872	0-1-68	260
30779	ท่าวุ้ง	บ้านเบิก	3649	5138III	6228	00	1:4000	873	0-2-0	260
30780	ท่าวุ้ง	บ้านเบิก	3650	5138III	6228	00	1:4000	874	0-2-0	260
30781	ท่าวุ้ง	บ้านเบิก	3651	5138III	6228	00	1:4000	875	0-1-0	260
30789	ท่าวุ้ง	โพตลาดแก้ว	3454	5138IV	6834	00	1:4000	985	8-2-98.9	630
30790	ท่าวุ้ง	โพตลาดแก้ว	3455	5138IV	6834	00	1:4000	986	3-3-55.4	730
30854	ท่าวุ้ง	โพตลาดแก้ว	3466	5138IV	6836	00	1:4000	1358	0-0-71	500
30864	ท่าวุ้ง	โพตลาดแก้ว	3468	5138IV	6836	00	1:4000	1360	0-0-88.7	1,950
30865	ท่าวุ้ง	โพตลาดแก้ว	3469	5138IV	6836	00	1:4000	1361	0-1-17.9	1,700
30868	ท่าวุ้ง	ท่าวุ้ง	3736	5138IV	6236	02	1:1000	189	0-0-16	150
30873	ท่าวุ้ง	บ้านเบิก	3667	5138III	6230	13	1:1000	102	0-1-8	300
30874	ท่าวุ้ง	บ้านเบิก	3668	5138III	6230	13	1:1000	103	0-1-43	300
30877	ท่าวุ้ง	บ้านเบิก	3670	5138III	6228	00	1:4000	876	0-0-30.8	1,150
30878	ท่าวุ้ง	บ้านเบิก	3671	5138III	6228	00	1:4000	877	0-0-20.5	1,150
30879	ท่าวุ้ง	บ้านเบิก	3672	5138III	6228	00	1:4000	878	0-0-20.5	1,150
30880	ท่าวุ้ง	บ้านเบิก	3673	5138III	6228	00	1:4000	879	0-0-20.5	1,150

มีผลบังคับใช้ตั้งแต่วันที่ 21 มีนาคม พ.ศ.2567

รอบบัญชี พ.ศ. 2566 - 2569

  
 (นายพรชัย พงษ์กุ่ม)  
 ธารักษ์พื้นที่ลพบุรี ปฏิบัติราชการแทน  
 ประธานกรรมการประเมินราคาทรัพย์สินเพื่อประโยชน์แห่งรัฐ  
 ประจำจังหวัดลพบุรี

## บัญชีราคาประเมินที่ดิน

ตามพระราชบัญญัติการประเมินราคาทรัพย์สินเพื่อประโยชน์แห่งรัฐ พ.ศ. 2562

สำนักงานที่ดิน จังหวัดลพบุรี

หน้า 10

โฉนดที่ดินเลขที่	อำเภอ	ตำบล	หน้าสำรวจ	เครื่องหมายที่ดินระบบพิกัดฉาก ยู ที เอ็ม / ศูนย์กำเนิด					เนื้อที่ (ไร่-งาน-ตร.ว.)	ราคาประเมิน (บาท ต่อ ตร.ว.)
				แผนที่ภูมิประเทศ	ระวาง	แผ่น	มาตราส่วน	เลขที่ดิน		
30881	ท่าวุ้ง	บ้านเบิก	3674	5138III	6228	00	1:4000	880	0-0-20.5	1,150
30882	ท่าวุ้ง	บ้านเบิก	3675	5138III	6228	00	1:4000	881	0-0-20.5	1,150
30883	ท่าวุ้ง	บ้านเบิก	3676	5138III	6228	00	1:4000	882	0-0-20.5	1,150
30884	ท่าวุ้ง	บ้านเบิก	3677	5138III	6228	00	1:4000	883	0-0-30.8	1,150
30890	ท่าวุ้ง	หัวสำโรง	3971	5038I	6036	00	1:4000	524	1-2-0	400
30892	ท่าวุ้ง	โพตลาดแก้ว	3470	5138IV	6834	00	1:4000	995	0-1-0	800
30893	ท่าวุ้ง	หัวสำโรง	3972	5138IV	6232	00	1:4000	625	0-2-21.6	150
30894	ท่าวุ้ง	หัวสำโรง	3973	5138IV	6232	00	1:4000	626	0-2-21.6	150
30895	ท่าวุ้ง	หัวสำโรง	3974	5138IV	6232	00	1:4000	627	0-2-21.6	150
30896	ท่าวุ้ง	หัวสำโรง	3975	5138IV	6232	00	1:4000	628	0-2-21.6	150
30897	ท่าวุ้ง	หัวสำโรง	3976	5138IV	6232	00	1:4000	629	0-2-21.6	150
30898	ท่าวุ้ง	หัวสำโรง	3977	5138IV	6232	00	1:4000	630	0-2-21.6	150
30906	ท่าวุ้ง	บ้านเบิก	3682	5138III	6230	00	1:4000	983	14-0-94	150
30910	ท่าวุ้ง	เขาสมอคอน	3802	5038I	5848	09	1:1000	181	0-0-6.1	150
30913	ท่าวุ้ง	บ้านเบิก	3685	5038II	6026	00	1:4000	505	0-3-42	230
30914	ท่าวุ้ง	ท่าวุ้ง	3737	5038I	5838	00	1:4000	1006	3-0-21.5	150
30924	ท่าวุ้ง	เขาสมอคอน	3812	5038I	5848	00	1:4000	651	0-1-20	900
30926	ท่าวุ้ง	โคกสลด	2000	5038I	5842	00	1:4000	465	0-0-47	300
30931	ท่าวุ้ง	หัวสำโรง	3978	5038I	6034	00	1:4000	710	5-3-3.8	200
30938	ท่าวุ้ง	เขาสมอคอน	3816	5038I	5648	00	1:4000	338	10-0-55	150

  
(นายพรชัย พงษ์ภู)

ธนารักษ์พื้นที่ลพบุรี ปฏิบัติราชการแทน

ประธานกรรมการประเมินราคาทรัพย์สินเพื่อประโยชน์แห่งรัฐ

ประจำจังหวัดลพบุรี

## บัญชีราคาประเมินที่ดิน

ตามพระราชบัญญัติการประเมินราคาทรัพย์สินเพื่อประโยชน์แห่งรัฐ พ.ศ. 2562

สำนักงานที่ดิน จังหวัดลพบุรี

หน้า 11

โฉนดที่ดินเลขที่	อำเภอ	ตำบล	หน้าสำรวจ	เครื่องหมายที่ดินระบบพิกัดฉาก ยู ที เอ็ม / ศูนย์กำเนิด					เนื้อที่ (ไร่-งาน-ตร.ว.)	ราคาประเมิน (บาท ต่อ ตร.ว.)
				แผนที่ภูมิประเทศ	ระวาง	แผ่น	มาตราส่วน	เลขที่ดิน		
30959	ท่าวุ้ง	บ้านเบิก	3691	5038II	5828	00	1:4000	222	7-2-3.9	150
30986	ท่าวุ้ง	หัวสำโรง	3991	5038I	6036	00	1:4000	527	0-1-69	400
31038	ท่าวุ้ง	บางงา	3673	5038I	5642	00	1:4000	1003	0-1-22.9	500
31039	ท่าวุ้ง	บางงา	3674	5038I	5642	00	1:4000	1004	0-1-24.1	500
31040	ท่าวุ้ง	บางงา	3675	5038I	5642	00	1:4000	1005	0-1-24.4	500
31041	ท่าวุ้ง	บางงา	3676	5038I	5642	00	1:4000	1006	0-0-99.1	500
31042	ท่าวุ้ง	บางงา	3677	5038I	5642	00	1:4000	1007	0-1-0	500
31078	ท่าวุ้ง	มูจลินท์	875	5138IV	6242	00	1:4000	328	0-3-0	150
31082	ท่าวุ้ง	บางงา	3683	5038I	5642	00	1:4000	1008	0-1-0	200
31101	ท่าวุ้ง	บางงา	3684	5038I	6042	00	1:4000	474	0-0-65	150
31105	ท่าวุ้ง	ท่าวุ้ง	3751	5138IV	6238	00	1:4000	689	7-1-10	150
31106	ท่าวุ้ง	ท่าวุ้ง	3752	5138IV	6238	00	1:4000	690	7-1-11.3	150
31122	ท่าวุ้ง	หัวสำโรง	4004	5038I	5832	00	1:4000	331	9-2-25.6	200
31125	ท่าวุ้ง	เขาสมอคอน	3846	5038I	5846	00	1:4000	493	0-1-0	150
31138	ท่าวุ้ง	บางคู	3594	5138IV	6236	00	1:4000	618	0-1-0	500
31141	ท่าวุ้ง	มูจลินท์	876	5038I	6044	04	1:1000	123	0-0-59	300
31149	ท่าวุ้ง	บ้านเบิก	3699	5038II	6028	00	1:4000	378	1-0-0	150
31150	ท่าวุ้ง	บางงา	3698	5038I	6042	00	1:4000	475	0-0-48.4	600
31158	ท่าวุ้ง	บ้านเบิก	3700	5038II	6026	00	1:4000	506	6-0-79	250
31161	ท่าวุ้ง	บางงา	3701	5038I	5642	00	1:4000	1014	1-0-77	1,050

(นายพรชัย พงษ์ภู)

ธนารักษ์พื้นที่ลพบุรี ปฏิบัติราชการแทน

ประธานกรรมการประเมินราคาทรัพย์สินเพื่อประโยชน์แห่งรัฐ

ประจำจังหวัดลพบุรี

มีผลบังคับใช้ตั้งแต่วันที่ 21 มีนาคม พ.ศ.2567

รอบบัญชี พ.ศ. 2566 - 2569

## บัญชีราคาประเมินที่ดิน

ตามพระราชบัญญัติการประเมินราคาทรัพย์สินเพื่อประโยชน์แห่งรัฐ พ.ศ. 2562

สำนักงานที่ดิน จังหวัดลพบุรี

หน้า 12

โฉนดที่ดินเลขที่	อำเภอ	ตำบล	หน้าสำรวจ	เครื่องหมายที่ดินระบบพิกัดฉาก ยู ที เอ็ม / ศูนย์กำเนิด					เนื้อที่ (ไร่-งาน-ตร.ว.)	ราคาประเมิน (บาท ต่อ ตร.ว.)
				แผนที่ภูมิประเทศ	ระวาง	แผ่น	มาตราส่วน	เลขที่ดิน		
31166	ท่าวุ้ง	บ้านเบิก	3703	5038II	6026	00	1:4000	511	0-0-60.3	300
31169	ท่าวุ้ง	บ้านเบิก	3706	5038II	6024	00	1:4000	344	0-0-74.9	300
31181	ท่าวุ้ง	บางงา	3704	5038I	6040	00	1:4000	445	0-0-69.3	650
31183	ท่าวุ้ง	บางงา	3706	5038I	6042	00	1:4000	477	0-2-83.5	150
31184	ท่าวุ้ง	บางงา	3707	5038I	6042	00	1:4000	478	0-2-83.5	150
31185	ท่าวุ้ง	บ้านเบิก	3712	5138III	6228	00	1:4000	887	1-0-0	230
31203	ท่าวุ้ง	บ้านเบิก	3718	5138III	6230	00	1:4000	990	0-2-0	260
31207	ท่าวุ้ง	หัวสำโรง	4021	5038I	6034	00	1:4000	712	0-0-58	200
31213	ท่าวุ้ง	โคกสลด	2014	5038I	5842	00	1:4000	471	0-1-19.7	400
31214	ท่าวุ้ง	โคกสลด	2015	5038I	5842	00	1:4000	472	0-1-42.8	400
31215	ท่าวุ้ง	โคกสลด	2016	5038I	5842	00	1:4000	473	4-2-40.3	150
31216	ท่าวุ้ง	เขาสมอคอน	3856	5038I	5848	15	1:1000	127	0-1-53.8	150
31217	ท่าวุ้ง	เขาสมอคอน	3857	5038I	5848	15	1:1000	128	1-0-50.5	150
31218	ท่าวุ้ง	เขาสมอคอน	3858	5038I	5848	00	1:4000	652	0-2-96.7	150
31221	ท่าวุ้ง	โพตลาดแก้ว	3494	5138IV	6834	00	1:4000	1007	4-1-59	250
31222	ท่าวุ้ง	โพตลาดแก้ว	3495	5138IV	6834	00	1:4000	1008	4-1-59	250
31223	ท่าวุ้ง	โพตลาดแก้ว	3496	5138IV	6834	00	1:4000	1009	1-2-0	250
31224	ท่าวุ้ง	โพตลาดแก้ว	3497	5138IV	6834	00	1:4000	1010	1-2-0	250
31227	ท่าวุ้ง	บ้านเบิก	3720	5038II	6024	00	1:4000	346	0-1-23	150
31228	ท่าวุ้ง	บ้านเบิก	3721	5038II	6024	00	1:4000	347	0-0-62.1	150

(นายพรชัย พงษ์ภู)

ธนารักษ์พื้นที่ลพบุรี ปฏิบัติราชการแทน

ประธานกรรมการประเมินราคาทรัพย์สินเพื่อประโยชน์แห่งรัฐ

ประจำจังหวัดลพบุรี

มีผลบังคับใช้ตั้งแต่วันที่ 21 มีนาคม พ.ศ.2567

รอบบัญชี พ.ศ. 2566 - 2569

### บัญชีราคาประเมินที่ดิน

ตามพระราชบัญญัติการประเมินราคาทรัพย์สินเพื่อประโยชน์แห่งรัฐ พ.ศ. 2562

สำนักงานที่ดิน จังหวัดลพบุรี

หน้า 13

โฉนดที่ดินเลขที่	อำเภอ	ตำบล	หน้าสำรวจ	เครื่องหมายที่ดินระบบพิกัดฉาก ยู ที เอ็ม / ศูนย์กำเนิด					เนื้อที่ (ไร่-งาน-ตร.ว.)	ราคาประเมิน (บาท ต่อ ตร.ว.)
				แผนที่ภูมิประเทศ	ระวาง	แผ่น	มาตราส่วน	เลขที่ดิน		
31229	ท่าวุ้ง	บ้านเบิก	3722	5038II	6024	00	1:4000	348	0-0-61.9	150
31230	ท่าวุ้ง	บ้านเบิก	3723	5038II	6024	00	1:4000	349	0-1-23.9	150
31237	ท่าวุ้ง	หัวสำโรง	4023	5038I	6034	00	1:4000	714	0-2-50	1,250
31242	ท่าวุ้ง	บ้านเบิก	3731	5138III	6228	00	1:4000	892	0-1-26.9	1,150
31243	ท่าวุ้ง	บ้านเบิก	3732	5138III	6228	00	1:4000	893	0-1-26.9	1,150
31246	ท่าวุ้ง	ลาดสำลี	1266	5138IV	6232	00	1:4000	633	8-2-0	150
31289	ท่าวุ้ง	โพตลาดแก้ว	3500	5138IV	6836	00	1:4000	1367	0-1-54	1,000
31301	ท่าวุ้ง	หัวสำโรง	4028	5138IV	6232	00	1:4000	634	0-0-50	1,250
31318	ท่าวุ้ง	บางงา	3717	5038I	5642	00	1:4000	1017	0-0-65	1,000
31335	ท่าวุ้ง	บางงา	3722	5038I	6042	00	1:4000	483	0-1-5	440
31336	ท่าวุ้ง	บางงา	3723	5038I	6042	00	1:4000	484	0-1-5	500
31337	ท่าวุ้ง	บางงา	3724	5038I	6042	00	1:4000	485	0-1-5	440
31338	ท่าวุ้ง	โคกสลุด	2019	5038I	5842	00	1:4000	474	0-1-36	300
31340	ท่าวุ้ง	บางคู	3633	5138IV	6236	00	1:4000	621	0-2-0	500
31344	ท่าวุ้ง	โพตลาดแก้ว	3511	5138IV	6834	00	1:4000	1011	0-0-77.1	200
31347	ท่าวุ้ง	หัวสำโรง	4030	5138IV	6232	00	1:4000	635	5-0-0	150
31360	ท่าวุ้ง	เขาสมอคอน	3866	5038I	5648	12	1:1000	168	0-0-35.8	2,500
31361	ท่าวุ้ง	เขาสมอคอน	3867	5038I	5648	12	1:1000	169	0-0-36.6	2,500
31362	ท่าวุ้ง	เขาสมอคอน	3868	5038I	5648	12	1:1000	170	0-0-43.7	2,500
31363	ท่าวุ้ง	เขาสมอคอน	3869	5038I	5648	12	1:1000	171	0-0-79.2	2,500

  
(นายพรชัย พงษ์ภู)

ธนารักษ์พื้นที่ลพบุรี ปฏิบัติราชการแทน  
ประธานกรรมการประเมินราคาทรัพย์สินเพื่อประโยชน์แห่งรัฐ  
ประจำจังหวัดลพบุรี

## บัญชีราคาประเมินที่ดิน

ตามพระราชบัญญัติการประเมินราคาทรัพย์สินเพื่อประโยชน์แห่งรัฐ พ.ศ. 2562

สำนักงานที่ดิน จังหวัดลพบุรี

หน้า 14

โฉนดที่ดินเลขที่	อำเภอ	ตำบล	หน้าสำรวจ	เครื่องหมายที่ดินระบบพิกัดฉาก ยู ที เอ็ม / ศูนย์กำเนิด					เนื้อที่ (ไร่-งาน-ตร.ว.)	ราคาประเมิน (บาท ต่อ ตร.ว.)
				แผนที่ภูมิประเทศ	ระวาง	แผ่น	มาตราส่วน	เลขที่ดิน		
31364	ท่าวุ้ง	หัวสำโรง	4036	5138IV	6232	00	1:4000	639	1-0-50.6	150
31366	ท่าวุ้ง	ท่าวุ้ง	3768	5038I	5838	00	1:4000	1017	4-2-71.7	150
31371	ท่าวุ้ง	ท่าวุ้ง	3769	5138IV	6236	03	1:1000	262	0-0-46.6	300
31376	ท่าวุ้ง	เขาสมอคอน	3870	5038I	5644	00	1:4000	603	0-1-0	1,750
31382	ท่าวุ้ง	ท่าวุ้ง	3775	5038I	6038	00	1:4000	948	0-1-37	500
31383	ท่าวุ้ง	ท่าวุ้ง	3776	5038I	6038	00	1:4000	949	0-1-22.9	500
31384	ท่าวุ้ง	ท่าวุ้ง	3777	5038I	6038	00	1:4000	950	0-1-76.9	500
31395	ท่าวุ้ง	โคกสลุค	2024	5038I	5846	00	1:4000	497	0-3-9.8	260
31400	ท่าวุ้ง	บางงา	3727	5038I	5640	00	1:4000	513	0-2-6.2	250
31408	ท่าวุ้ง	บางงา	3735	5038I	5844	00	1:4000	483	0-1-28.1	350
31422	ท่าวุ้ง	เขาสมอคอน	3884	5138IV	6246	00	1:4000	436	1-3-16.2	150
31425	ท่าวุ้ง	บ้านเบิก	3759	5138III	6222	00	1:4000	286	1-2-41.7	350
31427	ท่าวุ้ง	เขาสมอคอน	3885	5038I	5848	11	1:1000	161	0-0-60.9	300
31441	ท่าวุ้ง	หัวสำโรง	4040	5138III	6230	05	1:1000	101	0-0-41	400
31449	ท่าวุ้ง	หัวสำโรง	4041	5038I	5832	00	1:4000	332	2-0-0	200
31450	ท่าวุ้ง	เขาสมอคอน	3887	5038I	5648	00	1:4000	342	0-0-63	150
31454	ท่าวุ้ง	เขาสมอคอน	3888	5138IV	6246	06	1:1000	161	0-1-0	300
31457	ท่าวุ้ง	หัวสำโรง	4043	5138IV	6232	00	1:4000	640	0-2-0	300
31458	ท่าวุ้ง	หัวสำโรง	4044	5138IV	6232	00	1:4000	641	0-1-97.2	150
31473	ท่าวุ้ง	เขาสมอคอน	3902	5038I	5848	13	1:1000	133	0-0-16	4,000

(นายพรชัย พงษ์ภู)

ธนารักษ์พื้นที่ลพบุรี ปฏิบัติราชการแทน

ประธานกรรมการประเมินราคาทรัพย์สินเพื่อประโยชน์แห่งรัฐ

ประจำจังหวัดลพบุรี

มีผลบังคับใช้ตั้งแต่วันที่ 21 มีนาคม พ.ศ.2567

รอบบัญชี พ.ศ. 2566 - 2569



### บัญชีราคาประเมินที่ดิน

ตามพระราชบัญญัติการประเมินราคาทรัพย์สินเพื่อประโยชน์แห่งรัฐ พ.ศ. 2562

สำนักงานที่ดิน จังหวัดลพบุรี

หน้า 15

โฉนดที่ดินเลขที่	อำเภอ	ตำบล	หน้าสำรวจ	เครื่องหมายที่ดินระบบพิกัดฉาก ยู ที เอ็ม / ศูนย์กำเนิด					เนื้อที่ (ไร่-งาน-ตร.ว.)	ราคาประเมิน (บาท ต่อ ตร.ว.)
				แผนที่ภูมิประเทศ	ระวาง	แผ่น	มาตราส่วน	เลขที่ดิน		
31474	ท่าวุ้ง	เขาสมอคอน	3903	5038I	5848	13	1:1000	134	0-0-16	4,000
31475	ท่าวุ้ง	เขาสมอคอน	3904	5038I	5848	13	1:1000	135	0-0-14.2	4,000
31476	ท่าวุ้ง	เขาสมอคอน	3905	5038I	5848	13	1:1000	136	0-0-12.1	4,000
31484	ท่าวุ้ง	ท่าวุ้ง	3780	5138IV	6238	00	1:4000	695	8-3-87.9	150
31485	ท่าวุ้ง	หัวสำโรง	4046	5138IV	6232	00	1:4000	642	0-2-84.5	150
31493	ท่าวุ้ง	โพตลาดแก้ว	3527	5138IV	6834	00	1:4000	1020	2-0-0	250
31494	ท่าวุ้ง	โพตลาดแก้ว	3528	5138IV	6834	00	1:4000	1021	3-0-0	250
31495	ท่าวุ้ง	โพตลาดแก้ว	3529	5138IV	6834	00	1:4000	1022	4-3-30.6	500
31509	ท่าวุ้ง	โพตลาดแก้ว	3531	5138IV	6834	00	1:4000	1023	4-3-41.1	1,200
31512	ท่าวุ้ง	บางงา	3737	5038I	5640	00	1:4000	521	1-3-88	330
31513	ท่าวุ้ง	บางงา	3738	5038I	5642	00	1:4000	1021	10-0-0	440
31514	ท่าวุ้ง	บางงา	3739	5038I	5642	00	1:4000	1022	5-0-20.8	380
31526	ท่าวุ้ง	มูจลินท์	892	5038I	6044	04	1:1000	125	0-0-56	300
31529	ท่าวุ้ง	โพตลาดแก้ว	3532	5138IV	6834	00	1:4000	1024	2-0-0	250
31530	ท่าวุ้ง	โพตลาดแก้ว	3533	5138IV	6834	00	1:4000	1025	1-0-0	250
31531	ท่าวุ้ง	โพตลาดแก้ว	3534	5138IV	6834	00	1:4000	1026	1-0-0	250
31533	ท่าวุ้ง	หัวสำโรง	4052	5038I	5832	00	1:4000	336	7-0-0	200
31537	ท่าวุ้ง	หัวสำโรง	4054	5138III	6230	00	1:4000	1000	2-1-99	490
31538	ท่าวุ้ง	หัวสำโรง	4055	5138III	6230	00	1:4000	1001	4-3-98	490
31544	ท่าวุ้ง	บางงา	3747	5038I	5844	00	1:4000	484	6-3-15.5	150

(นายพรชัย พงษ์กุ่ม)  
 ธนารักษ์พื้นที่ลพบุรี ปฏิบัติราชการแทน

ประธานกรรมการประเมินราคาทรัพย์สินเพื่อประโยชน์แห่งรัฐ  
 ประจำจังหวัดลพบุรี



## บัญชีราคาประเมินที่ดิน

ตามพระราชบัญญัติการประเมินราคาทรัพย์สินเพื่อประโยชน์แห่งรัฐ พ.ศ. 2562

สำนักงานที่ดิน จังหวัดลพบุรี

หน้า 16

โฉนดที่ดินเลขที่	อำเภอ	ตำบล	หน้าสำรวจ	เครื่องหมายที่ดินระบบพิกัดฉาก ยู ที เอ็ม / ศูนย์กำเนิด					เนื้อที่ (ไร่-งาน-ตร.ว.)	ราคาประเมิน (บาท ต่อ ตร.ว.)
				แผนที่ภูมิประเทศ	ระวาง	แผ่น	มาตราส่วน	เลขที่ดิน		
31546	ท่าวุ้ง	โพตลาดแก้ว	3537	5138IV	6836	00	1:4000	1372	0-2-86.4	440
31547	ท่าวุ้ง	โพตลาดแก้ว	3538	5138IV	6836	00	1:4000	1373	0-2-37	440
31548	ท่าวุ้ง	โพตลาดแก้ว	3539	5138IV	6836	00	1:4000	1374	0-2-37	440
31553	ท่าวุ้ง	บางงา	3748	5038I	5840	00	1:4000	636	0-2-6	200
31554	ท่าวุ้ง	โพตลาดแก้ว	3540	5138IV	6836	00	1:4000	1375	0-0-24.1	500
31556	ท่าวุ้ง	ท่าวุ้ง	3787	5038I	5838	00	1:4000	1020	0-0-14	150
31562	ท่าวุ้ง	บางคู	3650	5138IV	6236	00	1:4000	625	8-2-80	240
31568	ท่าวุ้ง	โพตลาดแก้ว	3542	5138IV	6836	00	1:4000	1377	1-0-95	500
31571	ท่าวุ้ง	บางงา	3750	5038I	5642	00	1:4000	1023	0-1-31	500
31572	ท่าวุ้ง	บางงา	3751	5038I	5642	00	1:4000	1024	0-1-31	500
31573	ท่าวุ้ง	บางงา	3752	5038I	5642	00	1:4000	1025	0-1-31	500
31574	ท่าวุ้ง	บางงา	3753	5038I	5642	00	1:4000	1026	0-1-31	500
31583	ท่าวุ้ง	ท่าวุ้ง	3790	5138IV	6236	00	1:4000	629	1-0-46	150
31584	ท่าวุ้ง	ท่าวุ้ง	3791	5138IV	6236	00	1:4000	630	1-0-45	150
31593	ท่าวุ้ง	บางคู	3658	5138IV	6236	00	1:4000	633	2-0-0	150
31603	ท่าวุ้ง	บางงา	3759	5038I	6040	00	1:4000	447	0-1-0	150
31616	ท่าวุ้ง	บ้านเบิก	3775	5038II	6024	00	1:4000	350	0-0-88	150
31617	ท่าวุ้ง	เขาสมอคอน	3915	5038I	5646	00	1:4000	632	4-3-78.9	150
31618	ท่าวุ้ง	เขาสมอคอน	3916	5038I	5646	00	1:4000	633	4-3-78.9	150
31619	ท่าวุ้ง	โพตลาดแก้ว	3549	5138IV	6834	00	1:4000	1028	12-0-20	200

(นายพรชัย พงษ์ภู)

ธนารักษ์พื้นที่ลพบุรี ปฏิบัติราชการแทน

ประธานกรรมการประเมินราคาทรัพย์สินเพื่อประโยชน์แห่งรัฐ

ประจำจังหวัดลพบุรี

มีผลบังคับใช้ตั้งแต่วันที่ 21 มีนาคม พ.ศ.2567

รอบบัญชี พ.ศ. 2566 - 2569

## บัญชีราคาประเมินที่ดิน

ตามพระราชบัญญัติการประเมินราคาทรัพย์สินเพื่อประโยชน์แห่งรัฐ พ.ศ. 2562

สำนักงานที่ดิน จังหวัดลพบุรี

หน้า 17

โฉนดที่ดินเลขที่	อำเภอ	ตำบล	หน้าสำรวจ	เครื่องหมายที่ดินระบบพิกัดฉาก ยู ที เอ็ม / ศูนย์กำเนิด					เนื้อที่ (ไร่-งาน-ตร.ว.)	ราคาประเมิน (บาท ต่อ ตร.ว.)
				แผนที่ภูมิประเทศ	ระวาง	แผ่น	มาตราส่วน	เลขที่ดิน		
31623	ท่าวุ้ง	โพตลาดแก้ว	3550	5138IV	6836	00	1:4000	1381	1-3-16	200
31624	ท่าวุ้ง	โพตลาดแก้ว	3551	5138IV	6836	00	1:4000	1382	1-3-16	200
31625	ท่าวุ้ง	โพตลาดแก้ว	3552	5138IV	6836	00	1:4000	1383	0-3-58	200
31626	ท่าวุ้ง	โพตลาดแก้ว	3553	5138IV	6836	00	1:4000	1384	0-3-58	200
31627	ท่าวุ้ง	โพตลาดแก้ว	3554	5138IV	6836	00	1:4000	1385	0-3-58	200
31629	ท่าวุ้ง	โพตลาดแก้ว	3556	5138IV	6836	00	1:4000	1387	3-0-0	250
31649	ท่าวุ้ง	โพตลาดแก้ว	3558	5138IV	6836	00	1:4000	1389	0-1-5	200
31650	ท่าวุ้ง	โพตลาดแก้ว	3559	5138IV	6836	00	1:4000	1390	0-1-5	200
31654	ท่าวุ้ง	โพตลาดแก้ว	3563	5138IV	6834	00	1:4000	1032	3-2-44.1	250
31655	ท่าวุ้ง	โพตลาดแก้ว	3564	5138IV	6834	00	1:4000	1033	7-2-27.4	500
31656	ท่าวุ้ง	มูจลินท์	896	5138IV	6244	00	1:4000	512	0-1-8.8	300
31659	ท่าวุ้ง	บางลี่	2962	5138IV	6240	00	1:4000	473	0-0-62.3	400
31672	ท่าวุ้ง	บ้านเบิก	3779	5038II	6026	00	1:4000	513	5-0-0	150
31679	ท่าวุ้ง	ท่าวุ้ง	3800	5138IV	6238	14	1:1000	322	0-0-2.2	410
31680	ท่าวุ้ง	ท่าวุ้ง	3801	5138IV	6238	14	1:1000	323	0-0-6.3	630
31684	ท่าวุ้ง	ท่าวุ้ง	3802	5138IV	6238	14	1:1000	324	0-0-22.9	150
31687	ท่าวุ้ง	ท่าวุ้ง	3804	5038I	5838	00	1:4000	1021	3-3-14.2	150
31694	ท่าวุ้ง	บางงา	3761	5038I	5838	00	1:4000	1025	0-1-82	150
31695	ท่าวุ้ง	บางงา	3762	5038I	5838	00	1:4000	1026	0-0-82	150
31696	ท่าวุ้ง	บางงา	3763	5038I	5838	00	1:4000	1027	1-1-35.8	380

(นายพรชัย พงษ์ภู)

ธนารักษ์พื้นที่ลพบุรี ปฏิบัติราชการแทน

ประธานกรรมการประเมินราคาทรัพย์สินเพื่อประโยชน์แห่งรัฐ

ประจำจังหวัดลพบุรี

มีผลบังคับใช้ตั้งแต่วันที่ 21 มีนาคม พ.ศ.2567

รอบบัญชี พ.ศ. 2566 - 2569

## บัญชีราคาประเมินที่ดิน

ตามพระราชบัญญัติการประเมินราคาทรัพย์สินเพื่อประโยชน์แห่งรัฐ พ.ศ. 2562


สำนักงานที่ดิน จังหวัดลพบุรี

หน้า 18

โฉนดที่ดินเลขที่	อำเภอ	ตำบล	หน้าสำรวจ	เครื่องหมายที่ดินระบบพิกัดฉาก ยู ที เอ็ม / ศูนย์กำเนิด					เนื้อที่ (ไร่-งาน-ตร.ว.)	ราคาประเมิน (บาท ต่อ ตร.ว.)
				แผนที่ภูมิประเทศ	ระวาง	แผ่น	มาตราส่วน	เลขที่ดิน		
31733	ท่าวุ้ง	ท่าวุ้ง	3808	5038I	6038	00	1:4000	953	1-2-41	750
31741	ท่าวุ้ง	บางงา	3764	5038I	5444	00	1:4000	536	0-2-0	200
31763	ท่าวุ้ง	เขาสมอคอน	3936	5038I	5848	05	1:1000	205	0-0-2	3,500
31767	ท่าวุ้ง	บ้านเบิก	3790	5138III	6230	00	1:4000	1006	1-0-22.5	1,000
31769	ท่าวุ้ง	บ้านเบิก	3791	5038II	6026	00	1:4000	514	0-0-65	150
31776	ท่าวุ้ง	โพตลาดแก้ว	3574	5138IV	6834	00	1:4000	1035	1-3-48.3	770
31793	ท่าวุ้ง	โพตลาดแก้ว	3577	5138IV	6834	00	1:4000	1036	0-1-2.7	800
31794	ท่าวุ้ง	หัวสำโรง	4085	5038I	5836	00	1:4000	345	4-3-57.4	150
31798	ท่าวุ้ง	เขาสมอคอน	3941	5038I	6048	07	1:1000	125	0-1-46.1	300
31805	ท่าวุ้ง	เขาสมอคอน	3946	5038I	5848	00	1:4000	657	4-0-0	200
31806	ท่าวุ้ง	บางงา	3773	5038I	5842	00	1:4000	475	9-1-46.2	300
31811	ท่าวุ้ง	ท่าวุ้ง	3825	5138IV	6238	00	1:4000	708	0-0-60.9	2,500
31812	ท่าวุ้ง	ท่าวุ้ง	3826	5138IV	6238	00	1:4000	709	0-0-63	2,500
31813	ท่าวุ้ง	ท่าวุ้ง	3827	5138IV	6238	00	1:4000	710	0-0-64.9	2,500
31814	ท่าวุ้ง	ท่าวุ้ง	3828	5138IV	6238	00	1:4000	711	0-0-65.7	2,500
31815	ท่าวุ้ง	ท่าวุ้ง	3829	5138IV	6238	00	1:4000	712	0-0-66.1	2,500
31816	ท่าวุ้ง	ท่าวุ้ง	3830	5138IV	6238	00	1:4000	713	0-0-66.6	2,500
31818	ท่าวุ้ง	ท่าวุ้ง	3832	5138IV	6238	00	1:4000	715	0-0-64.3	2,500
31819	ท่าวุ้ง	ท่าวุ้ง	3833	5138IV	6238	00	1:4000	716	0-0-64.3	2,500
31820	ท่าวุ้ง	ท่าวุ้ง	3834	5138IV	6238	00	1:4000	717	0-0-64.3	2,500

มีผลบังคับใช้ตั้งแต่วันที่ 21 มีนาคม พ.ศ.2567

รอบบัญชี พ.ศ. 2566 - 2569

  
 (นายพรชัย พงษ์ภู)  
 ธรณารักษ์พื้นที่ลพบุรี ปฏิบัติราชการแทน  
 ประธานกรรมการประเมินราคาทรัพย์สินเพื่อประโยชน์แห่งรัฐ  
 ประจำจังหวัดลพบุรี

## บัญชีราคาประเมินที่ดิน

ตามพระราชบัญญัติการประเมินราคาทรัพย์สินเพื่อประโยชน์แห่งรัฐ พ.ศ. 2562

สำนักงานที่ดิน จังหวัดลพบุรี

หน้า 19

โฉนดที่ดินเลขที่	อำเภอ	ตำบล	หน้าสำรวจ	เครื่องหมายที่ดินระบบพิกัดฉาก ยู ที เอ็ม / ศูนย์กำเนิด					เนื้อที่ (ไร่-งาน-ตร.ว.)	ราคาประเมิน (บาท ต่อ ตร.ว.)
				แผนที่ภูมิประเทศ	ระวาง	แผ่น	มาตราส่วน	เลขที่ดิน		
31821	ท่าวุ้ง	ท่าวุ้ง	3835	5138IV	6238	00	1:4000	718	0-0-64.3	2,500
31822	ท่าวุ้ง	ท่าวุ้ง	3836	5138IV	6238	00	1:4000	719	0-0-64.3	2,500
31823	ท่าวุ้ง	ท่าวุ้ง	3837	5138IV	6238	00	1:4000	720	0-0-64.3	2,500
31824	ท่าวุ้ง	ท่าวุ้ง	3838	5138IV	6238	00	1:4000	721	0-0-64.3	2,500
31833	ท่าวุ้ง	เขาสมอคอน	3947	5138IV	6248	00	1:4000	419	0-2-14.9	150
31839	ท่าวุ้ง	บ้านเบิก	3797	5138III	6230	13	1:1000	109	0-1-0	300
31842	ท่าวุ้ง	โพตลาดแก้ว	3581	5138IV	6834	00	1:4000	1039	0-1-83.8	800
31843	ท่าวุ้ง	โพตลาดแก้ว	3582	5138IV	6834	00	1:4000	1040	0-1-86.1	800
31844	ท่าวุ้ง	โพตลาดแก้ว	3583	5138IV	6834	00	1:4000	1041	0-2-0	800
31845	ท่าวุ้ง	โพตลาดแก้ว	3584	5138IV	6834	00	1:4000	1042	0-1-65	800
31846	ท่าวุ้ง	โพตลาดแก้ว	3585	5138IV	6834	00	1:4000	1043	0-0-15	200
31847	ท่าวุ้ง	โพตลาดแก้ว	3586	5138IV	6836	00	1:4000	1391	0-1-5.2	500
31849	ท่าวุ้ง	โพตลาดแก้ว	3588	5138IV	6836	00	1:4000	1393	0-0-48	800
31850	ท่าวุ้ง	โพตลาดแก้ว	3589	5138IV	6836	00	1:4000	1394	0-0-48	250
31851	ท่าวุ้ง	โพตลาดแก้ว	3590	5138IV	6836	00	1:4000	1395	0-0-48	250
31852	ท่าวุ้ง	โพตลาดแก้ว	3591	5138IV	6836	00	1:4000	1396	0-0-48	250
31853	ท่าวุ้ง	โพตลาดแก้ว	3592	5138IV	6836	00	1:4000	1397	0-0-47	250
31860	ท่าวุ้ง	โพตลาดแก้ว	3596	5138IV	6836	00	1:4000	1401	0-2-0	330
31861	ท่าวุ้ง	โพตลาดแก้ว	3597	5138IV	6836	00	1:4000	1402	0-2-0	500
31862	ท่าวุ้ง	โพตลาดแก้ว	3598	5138IV	6836	00	1:4000	1403	0-2-0	440

  
(นายพรชัย พงษ์ภู)

ธนารักษ์พื้นที่ลพบุรี ปฏิบัติราชการแทน

ประธานกรรมการประเมินราคาทรัพย์สินเพื่อประโยชน์แห่งรัฐ

ประจำจังหวัดลพบุรี

มีผลบังคับใช้ตั้งแต่วันที่ 21 มีนาคม พ.ศ.2567

รอบบัญชี พ.ศ. 2566 - 2569

## บัญชีราคาประเมินที่ดิน

ตามพระราชบัญญัติการประเมินราคาทรัพย์สินเพื่อประโยชน์แห่งรัฐ พ.ศ. 2562

สำนักงานที่ดิน จังหวัดลพบุรี

หน้า 20

โฉนดที่ดินเลขที่	อำเภอ	ตำบล	หน้าสำรวจ	เครื่องหมายที่ดินระบบพิกัดฉาก ยู ที เอ็ม / ศูนย์กำเนิด					เนื้อที่ (ไร่-งาน-ตร.ว.)	ราคาประเมิน (บาท ต่อ ตร.ว.)
				แผนที่ภูมิประเทศ	ระวาง	แผ่น	มาตราส่วน	เลขที่ดิน		
31863	ท่าวุ้ง	โพตลาดแก้ว	3599	5138IV	6836	00	1:4000	1404	0-2-0	440
31864	ท่าวุ้ง	โพตลาดแก้ว	3600	5138IV	6836	00	1:4000	1405	0-1-81.8	500
31865	ท่าวุ้ง	โพตลาดแก้ว	3601	5138IV	6836	00	1:4000	1406	0-2-11.1	500
31866	ท่าวุ้ง	โพตลาดแก้ว	3602	5138IV	6836	00	1:4000	1407	0-2-35.2	500
31867	ท่าวุ้ง	โพตลาดแก้ว	3603	5138IV	6836	00	1:4000	1408	0-1-84	500
31868	ท่าวุ้ง	บางคู	3684	5138IV	6236	04	1:1000	287	0-0-61	500
31869	ท่าวุ้ง	บางคู	3685	5138IV	6236	04	1:1000	288	0-0-61	500
31874	ท่าวุ้ง	ท่าวุ้ง	3842	5038I	5838	00	1:4000	1032	0-2-51.6	570
31879	ท่าวุ้ง	ท่าวุ้ง	3847	5038I	5838	00	1:4000	1037	0-0-50	150
31880	ท่าวุ้ง	ท่าวุ้ง	3848	5038I	5838	00	1:4000	1038	0-0-38.4	650
31881	ท่าวุ้ง	ท่าวุ้ง	3849	5038I	5838	00	1:4000	1039	0-0-50	650
31882	ท่าวุ้ง	โพตลาดแก้ว	3604	5138IV	6836	00	1:4000	1409	0-0-63	1,100
31900	ท่าวุ้ง	โคกสลุด	2032	5038I	5844	00	1:4000	489	1-0-63.9	150
31902	ท่าวุ้ง	โพตลาดแก้ว	3614	5138IV	6834	00	1:4000	1047	0-2-95.4	800
31903	ท่าวุ้ง	โพตลาดแก้ว	3615	5138IV	6834	00	1:4000	1048	0-2-47.8	800
31904	ท่าวุ้ง	บางคู	3686	5138IV	6236	03	1:1000	265	0-1-32.6	700
31905	ท่าวุ้ง	บางคู	3687	5138IV	6236	03	1:1000	266	0-0-56.9	700
31919	ท่าวุ้ง	หัวสำโรง	4094	5038I	6032	08	1:1000	111	0-0-64.1	400
31920	ท่าวุ้ง	หัวสำโรง	4095	5038I	6032	08	1:1000	112	0-1-0	400
31923	ท่าวุ้ง	หัวสำโรง	4098	5038I	6032	08	1:1000	115	0-2-0	350

  
(นายพรชัย พงษ์ภู)

ธนารักษ์พื้นที่ลพบุรี ปฏิบัติราชการแทน

ประธานกรรมการประเมินราคาทรัพย์สินเพื่อประโยชน์แห่งรัฐ

ประจำจังหวัดลพบุรี

มีผลบังคับใช้ตั้งแต่วันที่ 21 มีนาคม พ.ศ.2567

รอบบัญชี พ.ศ. 2566 - 2569

## บัญชีราคาประเมินที่ดิน

ตามพระราชบัญญัติการประเมินราคาทรัพย์สินเพื่อประโยชน์แห่งรัฐ พ.ศ. 2562

สำนักงานที่ดิน จังหวัดลพบุรี

หน้า 21

โฉนดที่ดินเลขที่	อำเภอ	ตำบล	หน้าสำรวจ	เครื่องหมายที่ดินระบบพิกัดฉาก ยู ที เอ็ม / ศูนย์กำเนิด					เนื้อที่ (ไร่-งาน-ตร.ว.)	ราคาประเมิน (บาท ต่อ ตร.ว.)
				แผนที่ภูมิประเทศ	ระวาง	แผ่น	มาตราส่วน	เลขที่ดิน		
31925	ท่าม่วง	บางลี่	2977	5138IV	6240	00	1:4000	479	0-0-84	400
31927	ท่าม่วง	บางกา	3777	5038I	5838	00	1:4000	1040	4-1-24.6	1,550
31957	ท่าม่วง	หัวสำโรง	4110	5038I	6034	00	1:4000	726	0-2-63.5	200
31958	ท่าม่วง	หัวสำโรง	4111	5038I	6034	00	1:4000	727	0-3-80.4	200
31959	ท่าม่วง	หัวสำโรง	4112	5038I	6034	00	1:4000	728	1-0-0	200
35185	พัฒนานิคม	ดิลัง	6034	5138I	0242	00	1:4000	413	2-2-65.9	230
508	เมืองลพบุรี	ถนนใหญ่	519	5138IV	7838	00	1:4000	445	10-2-0	630
509	เมืองลพบุรี	ถนนใหญ่	520	5138IV	7838	00	1:4000	446	17-0-20	630
510	เมืองลพบุรี	ถนนใหญ่	521	5138IV	7838	00	1:4000	447	7-0-20	630
511	เมืองลพบุรี	ถนนใหญ่	522	5138IV	7838	00	1:4000	448	3-2-60	630
512	เมืองลพบุรี	ถนนใหญ่	523	5138IV	7838	00	1:4000	449	7-0-40	630
513	เมืองลพบุรี	ถนนใหญ่	524	5138IV	7838	00	1:4000	450	10-3-20	630
514	เมืองลพบุรี	ถนนใหญ่	525	5138IV	7838	00	1:4000	451	7-2-60	630
523	เมืองลพบุรี	ถนนใหญ่	535	5138IV	7838	00	1:4000	452	4-3-0	630
524	เมืองลพบุรี	ถนนใหญ่	536	5138IV	7838	00	1:4000	453	8-1-28	630
527	เมืองลพบุรี	ถนนใหญ่	539	5138IV	7838	00	1:4000	454	13-1-20	630
528	เมืองลพบุรี	ถนนใหญ่	540	5138IV	7838	00	1:4000	455	7-3-28	630
529	เมืองลพบุรี	ถนนใหญ่	541	5138IV	7838	00	1:4000	456	5-0-12	630
611	เมืองลพบุรี	ถนนใหญ่	627	5138IV	7838	00	1:4000	397	10-2-0	1,400
916	เมืองลพบุรี	ถนนใหญ่	950	5138IV	7836	00	1:4000	182	5-3-16	3,700

  
(นายพรชัย พงษ์ภู)

ธนารักษ์พื้นที่ลพบุรี ปฏิบัติราชการแทน

ประธานกรรมการประเมินราคาทรัพย์สินเพื่อประโยชน์แห่งรัฐ

ประจำจังหวัดลพบุรี

## บัญชีราคาประเมินที่ดิน

ตามพระราชบัญญัติการประเมินราคาทรัพย์สินเพื่อประโยชน์แห่งรัฐ พ.ศ. 2562

สำนักงานที่ดิน จังหวัดลพบุรี

หน้า 22

โฉนดที่ดินเลขที่	อำเภอ	ตำบล	หน้าสำรวจ	เครื่องหมายที่ดินระบบพิคติกาย ยู ที เอ็ม / ศูนย์กำเนิด					เนื้อที่ (ไร่-งาน-ตร.ว.)	ราคาประเมิน (บาท ต่อ ตร.ว.)
				แผนที่ภูมิประเทศ	ระวาง	แผ่น	มาตราส่วน	เลขที่ดิน		
917	เมืองลพบุรี	ถนนใหญ่	951	5138IV	7836	00	1:4000	183	5-0-40	3,700
918	เมืองลพบุรี	ถนนใหญ่	952	5138IV	7836	00	1:4000	184	12-0-68	1,750
919	เมืองลพบุรี	ถนนใหญ่	953	5138IV	7838	00	1:4000	457	13-0-20	630
920	เมืองลพบุรี	ถนนใหญ่	954	5138IV	7838	00	1:4000	458	2-2-40	630
921	เมืองลพบุรี	ถนนใหญ่	955	5138IV	7838	00	1:4000	459	1-0-80	630
1858	เมืองลพบุรี	ท่าหิน	127	5138IV	7838	00	1:4000	460	5-2-60	630
1860	เมืองลพบุรี	ท่าหิน	129	5138IV	7838	00	1:4000	461	5-0-0	630
3462	เมืองลพบุรี	บางขันหมากเหนือ	177	5138IV	6836	00	1:4000	649	7-1-0	200
3471	เมืองลพบุรี	บางขันหมากเหนือ	186	5138IV	6836	00	1:4000	646	14-0-52	200
3473	เมืองลพบุรี	บางขันหมาก	1609	5138IV	6836	00	1:4000	661	10-1-26	380
4923	เมืองลพบุรี	บ้านข่อย	27	5138III	6420	00	1:4000	55	41-1-68	200
4927	เมืองลพบุรี	บ้านข่อย	31	5138III	6420	00	1:4000	56	13-1-19	200
4933	เมืองลพบุรี	บ้านข่อย	37	5138III	6420	00	1:4000	74	2-3-80	200
4934	เมืองลพบุรี	บ้านข่อย	38	5138III	6420	00	1:4000	75	3-1-60	260
4942	เมืองลพบุรี	บ้านข่อย	46	5138III	6420	00	1:4000	101	14-0-68	150
5103	เมืองลพบุรี	บ้านข่อย	208	5138III	6220	00	1:4000	23	18-0-0	230
5104	เมืองลพบุรี	บ้านข่อย	210	5138III	6220	00	1:4000	28	8-3-41	270
5105	เมืองลพบุรี	บ้านข่อย	211	5138III	6220	00	1:4000	26	17-2-80	150
5106	เมืองลพบุรี	บ้านข่อย	212	5138III	6220	00	1:4000	25	8-1-35	200
5107	เมืองลพบุรี	บ้านข่อย	213	5138III	6220	00	1:4000	24	10-2-97	200

(นายพรชัย พงษ์ภู)

ธนารักษ์พื้นที่ลพบุรี ปฏิบัติราชการแทน

ประธานกรรมการประเมินราคาทรัพย์สินเพื่อประโยชน์แห่งรัฐ

ประจำจังหวัดลพบุรี

มีผลบังคับใช้ตั้งแต่วันที่ 21 มีนาคม พ.ศ.2567

รอบบัญชี พ.ศ. 2566 - 2569



## บัญชีราคาประเมินที่ดิน

ตามพระราชบัญญัติการประเมินราคาทรัพย์สินเพื่อประโยชน์แห่งรัฐ พ.ศ. 2562

สำนักงานที่ดิน จังหวัดลพบุรี

หน้า 23

โฉนดที่ดินเลขที่	อำเภอ	ตำบล	หน้าสำรวจ	เครื่องหมายที่ดินระบบพิคดฉาก ยู ที เอ็ม / ศูนย์กำเนิด					เนื้อที่ (ไร่-งาน-ตร.ว.)	ราคาประเมิน (บาท ต่อ ตร.ว.)
				แผนที่ภูมิประเทศ	ระวาง	แผ่น	มาตราส่วน	เลขที่ดิน		
5108	เมืองลพบุรี	บ้านข่อย	214	5138III	6220	00	1:4000	22	18-0-56	200
5109	เมืองลพบุรี	บ้านข่อย	215	5138III	6220	00	1:4000	21	7-2-58	270
5112	เมืองลพบุรี	บ้านข่อย	218	5138III	6220	00	1:4000	19	13-1-60	200
5116	เมืองลพบุรี	บ้านข่อย	222	5138III	6420	00	1:4000	48	15-1-15	200
5118	เมืองลพบุรี	บ้านข่อย	224	5138III	6420	00	1:4000	50	11-2-48	230
5119	เมืองลพบุรี	บ้านข่อย	225	5138III	6420	00	1:4000	61	0-3-58	300
5120	เมืองลพบุรี	บ้านข่อย	226	5138III	6420	00	1:4000	57	19-2-20	200
8206	เมืองลพบุรี	บ้านข่อย	209	5138III	6220	00	1:4000	29	8-0-78	270
8484	เมืองลพบุรี	โคกกะเทียม	491	5138IV	6652	00	1:4000	116	21-0-31	130
8485	เมืองลพบุรี	โคกกะเทียม	492	5138IV	6652	00	1:4000	120	9-2-67	130
9856	เมืองลพบุรี	บ้านข่อย	526	5138III	6420	00	1:4000	40	12-0-0	200
10097	เมืองลพบุรี	โพธิ์เก้าต้น	4401	5138IV	6832	00	1:4000	615	6-3-63	350
10712	เมืองลพบุรี	ถนนใหญ่	1036	5138IV	7838	00	1:4000	462	4-1-26	630
11627	เมืองลพบุรี	บางขันหมาก	2170	5138IV	6836	00	1:4000	606	5-0-0	200
12315	เมืองลพบุรี	นิคมสร้างตนเอง	321	5138IV	8432	00	1:4000	377	4-3-48	350
13177	เมืองลพบุรี	บ้านข่อย	617	5138III	6420	00	1:4000	73	1-2-20	300
13179	เมืองลพบุรี	บ้านข่อย	619	5138III	6420	00	1:4000	71	1-0-40	300
13180	เมืองลพบุรี	บ้านข่อย	620	5138III	6420	00	1:4000	70	0-1-0	300
13182	เมืองลพบุรี	บ้านข่อย	622	5138III	6420	00	1:4000	64	0-1-60	200
13577	เมืองลพบุรี	โคกกะเทียม	727	5138IV	6652	00	1:4000	117	3-3-20	130

(นายพรชัย พงษ์ภู)

ธนารักษ์พื้นที่ลพบุรี ปฏิบัติราชการแทน

ประธานกรรมการประเมินราคาทรัพย์สินเพื่อประโยชน์แห่งรัฐ

ประจำจังหวัดลพบุรี

มีผลบังคับใช้ตั้งแต่วันที่ 21 มีนาคม พ.ศ.2567

รอบบัญชี พ.ศ. 2566 - 2569



## บัญชีราคาประเมินที่ดิน

ตามพระราชบัญญัติการประเมินราคาทรัพย์สินเพื่อประโยชน์แห่งรัฐ พ.ศ. 2562

สำนักงานที่ดิน จังหวัดลพบุรี

หน้า 24

โฉนดที่ดินเลขที่	อำเภอ	ตำบล	หน้าสำรวจ	เครื่องหมายที่ดินระบบพิกัดฉาก ยู ที เอ็ม / ศูนย์กำเนิด					เนื้อที่ (ไร่-งาน-ตร.ว.)	ราคาประเมิน (บาท ต่อ ตร.ว.)
				แผนที่ภูมิประเทศ	ระวาง	แผ่น	มาตราส่วน	เลขที่ดิน		
13903	เมืองลพบุรี	บ้านข่อย	627	5138III	6220	00	1:4000	27	9-0-69	270
14032	เมืองลพบุรี	บางขันหมากเหนือ	480	5138IV	6836	00	1:4000	650	2-0-71	200
14368	เมืองลพบุรี	ท่าศาลา	80	5138IV	8034	07	1:1000	42	3-3-84	700
14973	เมืองลพบุรี	ท่าศาลา	107	5138IV	7836	00	1:4000	190	1-0-32	2,000
16889	เมืองลพบุรี	โคกตูม	5230	5138I	0036	00	1:4000	5	24-0-89	230
20384	เมืองลพบุรี	กกโก	782	5138IV	8032	01	1:1000	3	0-1-0	1,250
20803	เมืองลพบุรี	เขาสามขวิด	5025	5138IV	7836	12	1:1000	488	0-0-43.1	2,000
22588	เมืองลพบุรี	บ้านข่อย	703	5138III	6420	00	1:4000	49	7-0-0	200
23493	เมืองลพบุรี	บ้านข่อย	707	5138III	6220	00	1:4000	20	10-3-25	230
31467	เมืองลพบุรี	โคกตูม	4499	5138I	0036	00	1:4000	6	23-3-61.2	230
31656	เมืองลพบุรี	โคกตูม	4028	5138I	0036	00	1:4000	2	24-0-59.4	230
31696	เมืองลพบุรี	นิคมสร้างตนเอง	2262	5138I	0036	00	1:4000	109	12-1-14.6	230
32288	เมืองลพบุรี	โคกกะเทียม	1362	5138IV	6652	00	1:4000	119	9-3-45	100
32297	เมืองลพบุรี	นิคมสร้างตนเอง	2728	5138IV	8632	13	1:1000	24	0-2-0	1,000
32298	เมืองลพบุรี	นิคมสร้างตนเอง	2729	5138IV	8632	13	1:1000	23	0-2-0	1,000
32299	เมืองลพบุรี	นิคมสร้างตนเอง	2730	5138IV	8632	13	1:1000	22	0-2-0	1,000
32300	เมืองลพบุรี	นิคมสร้างตนเอง	2731	5138IV	8632	13	1:1000	21	0-2-0	1,000
32301	เมืองลพบุรี	นิคมสร้างตนเอง	2732	5138IV	8632	13	1:1000	20	0-2-0	1,000
32302	เมืองลพบุรี	นิคมสร้างตนเอง	2733	5138IV	8632	13	1:1000	19	0-2-4	1,000
32303	เมืองลพบุรี	นิคมสร้างตนเอง	2734	5138IV	8632	13	1:1000	18	0-2-83	1,000

(นายพรชัย พงษ์ภู)

ธนารักษ์พื้นที่ลพบุรี ปฏิบัติราชการแทน

ประธานกรรมการประเมินราคาทรัพย์สินเพื่อประโยชน์แห่งรัฐ

ประจำจังหวัดลพบุรี

มีผลบังคับใช้ตั้งแต่วันที่ 21 มีนาคม พ.ศ.2567

รอบบัญชี พ.ศ. 2566 - 2569

## บัญชีราคาประเมินที่ดิน

ตามพระราชบัญญัติการประเมินราคาทรัพย์สินเพื่อประโยชน์แห่งรัฐ พ.ศ. 2562

สำนักงานที่ดิน จังหวัดลพบุรี

หน้า 25

โฉนดที่ดินเลขที่	อำเภอ	ตำบล	หน้าสำรวจ	เครื่องหมายที่ดินระบบพิคดฉาก ยู ที เอ็ม / ศูนย์กำเนิด					เนื้อที่ (ไร่-งาน-ตร.ว.)	ราคาประเมิน (บาท ต่อ ตร.ว.)
				แผนที่ภูมิประเทศ	ระวาง	แผ่น	มาตราส่วน	เลขที่ดิน		
32320	เมืองลพบุรี	โลกกะเทียม	1364	5138IV	6652	00	1:4000	115	6-1-5	130
32548	เมืองลพบุรี	โลกตุม	7724	5138I	0246	00	1:4000	4	23-1-9.2	130
32549	เมืองลพบุรี	โลกตุม	4984	5138I	0246	00	1:4000	3	17-0-98.8	130
33364	เมืองลพบุรี	โลกตุม	7374	5138I	0246	00	1:4000	1	19-3-75.6	130
34612	เมืองลพบุรี	โลกตุม	7300	5138I	0246	00	1:4000	9	24-0-64.6	130
34766	เมืองลพบุรี	นิคมสร้างตนเอง	3182	5138I	0246	00	1:4000	8	8-2-12.3	130
34988	เมืองลพบุรี	นิคมสร้างตนเอง	3197	5138I	0246	00	1:4000	7	24-2-89.1	130
34989	เมืองลพบุรี	นิคมสร้างตนเอง	3203	5138I	0246	00	1:4000	5	22-0-18.5	130
35107	เมืองลพบุรี	นิคมสร้างตนเอง	3196	5138I	0246	00	1:4000	10	22-1-5.4	130
35108	เมืองลพบุรี	นิคมสร้างตนเอง	3202	5138I	0246	00	1:4000	6	22-3-83.6	130
35891	เมืองลพบุรี	กกโก	3652	5138IV	8432	00	1:4000	365	11-3-65	460
36065	เมืองลพบุรี	บางขันหมากเหนือ	747	5138IV	6836	00	1:4000	605	5-0-0	200
37088	เมืองลพบุรี	นิคมสร้างตนเอง	3564	5138IV	8632	13	1:1000	11	0-1-0	1,000
37089	เมืองลพบุรี	นิคมสร้างตนเอง	3565	5138IV	8632	13	1:1000	12	0-1-99	1,000
37090	เมืองลพบุรี	นิคมสร้างตนเอง	3566	5138IV	8632	13	1:1000	13	0-2-98	1,000
37318	เมืองลพบุรี	โลกกะเทียม	1705	5138IV	6652	00	1:4000	139	5-0-25	100
37319	เมืองลพบุรี	โลกกะเทียม	1706	5138IV	6652	00	1:4000	140	5-0-22	100
38385	เมืองลพบุรี	กกโก	3873	5138IV	8232	00	1:4000	365	0-1-38	780
38665	เมืองลพบุรี	โลกกะเทียม	1750	5138IV	6652	00	1:4000	141	3-0-87	230
38941	เมืองลพบุรี	กกโก	4103	5138IV	8232	00	1:4000	367	1-2-0	600

(นายพรชัย พงษ์ภู)

ธนารักษ์พื้นที่ลพบุรี ปฏิบัติราชการแทน

ประธานกรรมการประเมินราคาทรัพย์สินเพื่อประโยชน์แห่งรัฐ

ประจำจังหวัดลพบุรี

มีผลบังคับใช้ตั้งแต่วันที่ 21 มีนาคม พ.ศ.2567

รอบบัญชี พ.ศ. 2566 - 2569

## บัญชีราคาประเมินที่ดิน

ตามพระราชบัญญัติการประเมินราคาทรัพย์สินเพื่อประโยชน์แห่งรัฐ พ.ศ. 2562

สำนักงานที่ดิน จังหวัดลพบุรี

หน้า 26

โฉนดที่ดินเลขที่	อำเภอ	ตำบล	หน้าสำรวจ	เครื่องหมายที่ดินระบบพิคดฉาก ยู ที เอ็ม / ศูนย์กำเนิด					เนื้อที่ (ไร่-งาน-ตร.ว.)	ราคาประเมิน (บาท ต่อ ตร.ว.)
				แผนที่ภูมิประเทศ	ระวาง	แผ่น	มาตราส่วน	เลขที่ดิน		
42687	เมืองลพบุรี	นิคมสร้างตนเอง	4714	5138IV	8436	00	1:4000	14	0-1-73	1,000
42696	เมืองลพบุรี	นิคมสร้างตนเอง	4715	5138IV	8432	15	1:1000	137	1-2-0	880
44019	เมืองลพบุรี	ท่าศาลา	2110	5138IV	8034	07	1:1000	115	0-0-1	300
45964	เมืองลพบุรี	ป่าตาล	982	5138IV	7836	14	1:1000	202	0-0-1	1,300
50057	เมืองลพบุรี	โคกตูม	326	5138I	0246	00	1:4000	11	22-1-0	130
50156	เมืองลพบุรี	ท่าศาลา	2385	5138IV	7836	16	1:1000	158	0-0-0.4	23,500
50158	เมืองลพบุรี	ท่าศาลา	2387	5138IV	7836	16	1:1000	162	0-0-0.4	750
52474	เมืองลพบุรี	ถนนใหญ่	10604	5138IV	7836	08	1:1000	255	0-0-14	1,850
55140	เมืองลพบุรี	นิคมสร้างตนเอง	8421	5138IV	8632	13	1:1000	7	0-1-61	1,000
58041	เมืองลพบุรี	บ้านข่อย	1093	5138III	6420	00	1:4000	51	3-3-8	200
58042	เมืองลพบุรี	บ้านข่อย	1094	5138III	6420	00	1:4000	52	3-3-8	200
58043	เมืองลพบุรี	บ้านข่อย	1095	5138III	6420	00	1:4000	53	3-3-8	200
58044	เมืองลพบุรี	บ้านข่อย	1096	5138III	6420	00	1:4000	54	5-0-0	200
58802	เมืองลพบุรี	กกโก	6662	5138IV	8232	00	1:4000	366	2-1-52	600
62474	เมืองลพบุรี	บ้านข่อย	1180	5138III	6420	00	1:4000	115	0-3-34	200
63968	เมืองลพบุรี	บ้านข่อย	1209	5138III	6420	00	1:4000	68	0-0-64	260
63970	เมืองลพบุรี	บ้านข่อย	1211	5138III	6420	00	1:4000	66	0-0-64	260
64392	เมืองลพบุรี	บ้านข่อย	1219	5138III	6420	00	1:4000	58	2-0-96	300
64393	เมืองลพบุรี	บ้านข่อย	1220	5138III	6420	00	1:4000	59	0-3-58	300
64394	เมืองลพบุรี	บ้านข่อย	1221	5138III	6420	00	1:4000	60	0-3-58	300

(นายพรชัย พงษ์ภู)

ธนารักษ์พื้นที่ลพบุรี ปฏิบัติราชการแทน

ประธานกรรมการประเมินราคาทรัพย์สินเพื่อประโยชน์แห่งรัฐ

ประจำจังหวัดลพบุรี

มีผลบังคับใช้ตั้งแต่วันที่ 21 มีนาคม พ.ศ.2567

รอบบัญชี พ.ศ. 2566 - 2569

## บัญชีราคาประเมินที่ดิน

ตามพระราชบัญญัติการประเมินราคาทรัพย์สินเพื่อประโยชน์แห่งรัฐ พ.ศ. 2562

สำนักงานที่ดิน จังหวัดลพบุรี

หน้า 27

โฉนดที่ดินเลขที่	อำเภอ	ตำบล	หน้าสำรวจ	เครื่องหมายที่ดินระบบพิคติกมา ยู ที เอ็ม / ศูนย์กำเนิด					เนื้อที่ (ไร่-งาน-ตร.ว.)	ราคาประเมิน (บาท ต่อ ตร.ว.)
				แผนที่ภูมิประเทศ	ระวาง	แผ่น	มาตราส่วน	เลขที่ดิน		
64395	เมืองลพบุรี	กกโก	7595	5138IV	8432	00	1:4000	351	0-0-45	1,000
64507	เมืองลพบุรี	นิคมสร้างตนเอง	9981	5138IV	8232	00	1:4000	39	0-0-2.6	650
64810	เมืองลพบุรี	โคกตูม	2120	5138I	0036	00	1:4000	41	3-2-13	230
66888	เมืองลพบุรี	โคกตูม	2297	5138I	0440	00	1:4000	183	5-1-15	380
66889	เมืองลพบุรี	โคกตูม	2298	5138I	0440	00	1:4000	184	5-1-15	300
66890	เมืองลพบุรี	โคกตูม	2299	5138I	0440	00	1:4000	185	5-1-15	300
66891	เมืองลพบุรี	โคกตูม	2300	5138I	0440	00	1:4000	186	4-1-15	300
69611	เมืองลพบุรี	นิคมสร้างตนเอง	10450	5138IV	8232	00	1:4000	633	0-3-91	1,000
69709	เมืองลพบุรี	โคกตูม	2607	5138I	0036	00	1:4000	118	12-1-14.5	230
69788	เมืองลพบุรี	โคกตูม	2604	5138I	0242	00	1:4000	175	2-0-0	130
69896	เมืองลพบุรี	นิคมสร้างตนเอง	10916	5138IV	8432	00	1:4000	607	7-0-43	350
70086	เมืองลพบุรี	นิคมสร้างตนเอง	10937	5138IV	8432	00	1:4000	608	4-2-97	350
70434	เมืองลพบุรี	บางขันหมาก	875	5138IV	6836	00	1:4000	869	3-0-0	200
70831	เมืองลพบุรี	โคกกะเทียม	2774	5138IV	6652	00	1:4000	154	1-0-0	200
76022	เมืองลพบุรี	โคกตูม	2940	5138I	0246	00	1:4000	101	5-0-0	130
76023	เมืองลพบุรี	โคกตูม	2941	5138I	0246	00	1:4000	102	11-0-0	130
76512	เมืองลพบุรี	เขาสามยอด	1372	5138IV	7838	06	1:1000	142	0-2-23.1	1,600
76779	เมืองลพบุรี	โคกกะเทียม	3061	5138IV	6652	00	1:4000	201	0-1-10	230
77696	เมืองลพบุรี	เขาสามยอด	1624	5138IV	7840	00	1:4000	124	0-1-0	1,850
77697	เมืองลพบุรี	เขาสามยอด	1625	5138IV	7842	00	1:4000	101	0-0-98	1,850

(นายพรชัย พงษ์ภู)

ธนารักษ์พื้นที่ลพบุรี ปฏิบัติราชการแทน

ประธานกรรมการประเมินราคาทรัพย์สินเพื่อประโยชน์แห่งรัฐ

ประจำจังหวัดลพบุรี

มีผลบังคับใช้ตั้งแต่วันที่ 21 มีนาคม พ.ศ.2567

รอบบัญชี พ.ศ. 2566 - 2569

## บัญชีราคาประเมินที่ดิน

ตามพระราชบัญญัติการประเมินราคาทรัพย์สินเพื่อประโยชน์แห่งรัฐ พ.ศ. 2562

สำนักงานที่ดิน จังหวัดลพบุรี

หน้า 28

โฉนดที่ดินเลขที่	อำเภอ	ตำบล	หน้าสำรวจ	เครื่องหมายที่ดินระบบพิกัดฉาก ยู ที เอ็ม / ศูนย์กำเนิด					เนื้อที่ (ไร่-งาน-ตร.ว.)	ราคาประเมิน (บาท ต่อ ตร.ว.)
				แผนที่ภูมิประเทศ	ระวาง	แผ่น	มาตราส่วน	เลขที่ดิน		
77698	เมืองลพบุรี	เขาสามขวิด	1626	5138IV	7840	00	1:4000	125	0-2-26	1,850
77703	เมืองลพบุรี	เขาสามขวิด	1631	5138IV	7840	00	1:4000	130	1-1-31	1,850
77705	เมืองลพบุรี	เขาสามขวิด	1633	5138IV	7840	00	1:4000	131	0-2-2	1,850
77706	เมืองลพบุรี	เขาสามขวิด	1634	5138IV	7840	00	1:4000	132	0-1-57	1,850
77707	เมืองลพบุรี	เขาสามขวิด	1635	5138IV	7840	00	1:4000	133	0-1-99	1,850
77710	เมืองลพบุรี	เขาสามขวิด	1638	5138IV	7840	00	1:4000	136	0-1-0	1,850
77712	เมืองลพบุรี	เขาสามขวิด	1640	5138IV	7842	00	1:4000	104	0-1-1	1,850
77713	เมืองลพบุรี	เขาสามขวิด	1641	5138IV	7842	00	1:4000	105	0-1-99	1,850
77714	เมืองลพบุรี	เขาสามขวิด	1642	5138IV	7842	00	1:4000	106	0-1-98	1,850
77715	เมืองลพบุรี	เขาสามขวิด	1643	5138IV	7842	00	1:4000	107	0-1-97	1,850
77717	เมืองลพบุรี	เขาสามขวิด	1645	5138IV	7842	00	1:4000	109	0-1-4	1,850
77718	เมืองลพบุรี	เขาสามขวิด	1646	5138IV	7842	00	1:4000	110	0-2-39	1,850
77797	เมืองลพบุรี	เขาสามขวิด	1650	5138IV	7838	00	1:4000	144	0-0-44	630
77902	เมืองลพบุรี	เขาสามขวิด	1651	5138IV	7838	00	1:4000	145	0-0-49	630
77997	เมืองลพบุรี	เขาสามขวิด	1700	5138IV	7842	00	1:4000	119	4-2-56	630
79196	เมืองลพบุรี	บ้านข่อย	1594	5138III	6220	00	1:4000	101	10-2-97	200
80239	เมืองลพบุรี	เขาสามขวิด	2021	5138IV	7838	00	1:4000	203	0-1-57.5	1,850
80240	เมืองลพบุรี	เขาสามขวิด	2022	5138IV	7838	00	1:4000	204	0-0-56	1,850
80242	เมืองลพบุรี	เขาสามขวิด	2024	5138IV	7838	00	1:4000	206	0-0-50	1,850
80499	เมืองลพบุรี	เขาสามขวิด	2049	5138IV	7838	00	1:4000	211	1-2-23	630

  
(นายพรชัย พงษ์ภู)

ธนารักษ์พื้นที่ลพบุรี ปฏิบัติราชการแทน

ประธานกรรมการประเมินราคาทรัพย์สินเพื่อประโยชน์แห่งรัฐ

ประจำจังหวัดลพบุรี

มีผลบังคับใช้ตั้งแต่วันที่ 21 มีนาคม พ.ศ.2567

รอบบัญชี พ.ศ. 2566 - 2569

## บัญชีราคาประเมินที่ดิน

ตามพระราชบัญญัติการประเมินราคาทรัพย์สินเพื่อประโยชน์แห่งรัฐ พ.ศ. 2562

สำนักงานที่ดิน จังหวัดลพบุรี

หน้า 29

โฉนดที่ดินเลขที่	อำเภอ	ตำบล	หน้าสำรวจ	เครื่องหมายที่ดินระบบพิคคาก ยู ที เอ็ม / ศูนย์กำเนิด					เนื้อที่ (ไร่-งาน-ตร.ว.)	ราคาประเมิน (บาท ต่อ ตร.ว.)
				แผนที่ภูมิประเทศ	ระวาง	แผ่น	มาตราส่วน	เลขที่ดิน		
80500	เมืองลพบุรี	เขาสามขวิด	2050	5138IV	7838	00	1:4000	212	0-1-40	630
80501	เมืองลพบุรี	เขาสามขวิด	2051	5138IV	7838	00	1:4000	213	1-0-5	630
80503	เมืองลพบุรี	เขาสามขวิด	2053	5138IV	7838	00	1:4000	215	0-2-10	630
80504	เมืองลพบุรี	เขาสามขวิด	2054	5138IV	7838	00	1:4000	216	0-3-37	630
80505	เมืองลพบุรี	เขาสามขวิด	2055	5138IV	7838	00	1:4000	217	0-2-14	630
80506	เมืองลพบุรี	เขาสามขวิด	2056	5138IV	7838	00	1:4000	218	0-1-5	630
80507	เมืองลพบุรี	เขาสามขวิด	2057	5138IV	7838	00	1:4000	219	0-1-0	630
80508	เมืองลพบุรี	เขาสามขวิด	2058	5138IV	7838	00	1:4000	220	0-0-51	630
80509	เมืองลพบุรี	เขาสามขวิด	2059	5138IV	7838	00	1:4000	221	0-2-74	630
80510	เมืองลพบุรี	เขาสามขวิด	2060	5138IV	7838	00	1:4000	222	0-0-52	630
80511	เมืองลพบุรี	เขาสามขวิด	2061	5138IV	7838	00	1:4000	223	0-1-28	630
80512	เมืองลพบุรี	เขาสามขวิด	2062	5138IV	7838	00	1:4000	224	0-1-22	630
80513	เมืองลพบุรี	เขาสามขวิด	2063	5138IV	7838	00	1:4000	225	0-0-62	630
80514	เมืองลพบุรี	เขาสามขวิด	2064	5138IV	7838	00	1:4000	226	0-2-44	630
80516	เมืองลพบุรี	เขาสามขวิด	2066	5138IV	7838	00	1:4000	228	0-0-70	630
80517	เมืองลพบุรี	เขาสามขวิด	2067	5138IV	7838	00	1:4000	229	0-0-69	630
80518	เมืองลพบุรี	เขาสามขวิด	2068	5138IV	7838	00	1:4000	230	0-0-97	630
80519	เมืองลพบุรี	เขาสามขวิด	2069	5138IV	7838	00	1:4000	231	0-0-86	630
80520	เมืองลพบุรี	เขาสามขวิด	2070	5138IV	7838	00	1:4000	232	0-1-55	630
80521	เมืองลพบุรี	เขาสามขวิด	2071	5138IV	7838	00	1:4000	233	0-2-7	630

(นายพรชัย พงษ์ภู)

ธนารักษ์พื้นที่ลพบุรี ปฏิบัติราชการแทน

ประธานกรรมการประเมินราคาทรัพย์สินเพื่อประโยชน์แห่งรัฐ

ประจำจังหวัดลพบุรี

มีผลบังคับใช้ตั้งแต่วันที่ 21 มีนาคม พ.ศ.2567

รอบบัญชี พ.ศ. 2566 - 2569

## บัญชีราคาประเมินที่ดิน

ตามพระราชบัญญัติการประเมินราคาทรัพย์สินเพื่อประโยชน์แห่งรัฐ พ.ศ. 2562

สำนักงานที่ดิน จังหวัดลพบุรี

หน้า 30

โฉนดที่ดินเลขที่	อำเภอ	ตำบล	หน้าสำรวจ	เครื่องหมายที่ดินระบบพิคติกมา ยู ที เอ็ม / ศูนย์กำเนิด					เนื้อที่ (ไร่-งาน-ตร.ว.)	ราคาประเมิน (บาท ต่อ ตร.ว.)
				แผนที่ภูมิประเทศ	ระวาง	แผ่น	มาตราส่วน	เลขที่ดิน		
80522	เมืองลพบุรี	เขาสามขวิด	2072	5138IV	7838	00	1:4000	234	0-0-88	630
80639	เมืองลพบุรี	เขาสามขวิด	2088	5138IV	7836	00	1:4000	129	0-1-60	2,000
80640	เมืองลพบุรี	เขาสามขวิด	2089	5138IV	7836	00	1:4000	130	0-2-83	2,000
80642	เมืองลพบุรี	เขาสามขวิด	2090	5138IV	7836	00	1:4000	131	0-1-85	2,000
80643	เมืองลพบุรี	เขาสามขวิด	2091	5138IV	7836	00	1:4000	132	0-1-4	2,000
80645	เมืองลพบุรี	เขาสามขวิด	2092	5138IV	7836	00	1:4000	133	0-1-1	2,000
80646	เมืองลพบุรี	เขาสามขวิด	2093	5138IV	7836	00	1:4000	134	0-0-82	2,000
80647	เมืองลพบุรี	เขาสามขวิด	2094	5138IV	7836	00	1:4000	135	0-0-92	2,000
80649	เมืองลพบุรี	เขาสามขวิด	2096	5138IV	7836	00	1:4000	137	0-1-77	2,000
80650	เมืองลพบุรี	เขาสามขวิด	2097	5138IV	7836	00	1:4000	138	0-2-44	2,000
80651	เมืองลพบุรี	เขาสามขวิด	2098	5138IV	7836	00	1:4000	139	0-0-92	2,000
80652	เมืองลพบุรี	เขาสามขวิด	2099	5138IV	7836	00	1:4000	140	0-0-86	2,000
80653	เมืองลพบุรี	เขาสามขวิด	2100	5138IV	7836	00	1:4000	141	0-1-30	2,000
80659	เมืองลพบุรี	เขาสามขวิด	2106	5138IV	7836	00	1:4000	147	0-0-81	1,500
80660	เมืองลพบุรี	เขาสามขวิด	2107	5138IV	7836	00	1:4000	148	0-1-22	2,000
80661	เมืองลพบุรี	เขาสามขวิด	2108	5138IV	7836	00	1:4000	149	1-0-14	2,000
80663	เมืองลพบุรี	เขาสามขวิด	2110	5138IV	7836	00	1:4000	151	0-0-53	2,000
80664	เมืองลพบุรี	เขาสามขวิด	2111	5138IV	7836	00	1:4000	152	0-0-46	2,000
80666	เมืองลพบุรี	เขาสามขวิด	2113	5138IV	7836	00	1:4000	154	0-1-57	2,000
80667	เมืองลพบุรี	เขาสามขวิด	2114	5138IV	7836	00	1:4000	155	0-2-96	2,000

(นายพรชัย พงษ์ภู)

ธนารักษ์พื้นที่ลพบุรี ปฏิบัติราชการแทน

ประธานกรรมการประเมินราคาทรัพย์สินเพื่อประโยชน์แห่งรัฐ

ประจำจังหวัดลพบุรี

มีผลบังคับใช้ตั้งแต่วันที่ 21 มีนาคม พ.ศ.2567

รอบบัญชี พ.ศ. 2566 - 2569



## บัญชีราคาประเมินที่ดิน

ตามพระราชบัญญัติการประเมินราคาทรัพย์สินเพื่อประโยชน์แห่งรัฐ พ.ศ. 2562

สำนักงานที่ดิน จังหวัดลพบุรี

หน้า 31

โฉนดที่ดินเลขที่	อำเภอ	ตำบล	หน้าสำรวจ	เครื่องหมายที่ดินระบบพิกัดฉาก ยู ที เอ็ม / ศูนย์กำเนิด					เนื้อที่ (ไร่-งาน-ตร.ว.)	ราคาประเมิน (บาท ต่อ ตร.ว.)
				แผนที่ภูมิประเทศ	ระวาง	แผ่น	มาตราส่วน	เลขที่ดิน		
80668	เมืองลพบุรี	เขาสามขวิด	2115	5138IV	7836	00	1:4000	156	0-2-0	2,000
80669	เมืองลพบุรี	เขาสามขวิด	2116	5138IV	7836	00	1:4000	157	0-1-88	2,000
80670	เมืองลพบุรี	เขาสามขวิด	2117	5138IV	7836	00	1:4000	158	0-2-1	2,000
80673	เมืองลพบุรี	เขาสามขวิด	2120	5138IV	7836	00	1:4000	161	0-2-49	2,000
80674	เมืองลพบุรี	เขาสามขวิด	2121	5138IV	7836	00	1:4000	162	0-1-6	2,000
80675	เมืองลพบุรี	เขาสามขวิด	2122	5138IV	7836	00	1:4000	163	0-1-8	2,000
80678	เมืองลพบุรี	เขาสามขวิด	2125	5138IV	7836	00	1:4000	166	3-0-54	2,000
80679	เมืองลพบุรี	เขาสามขวิด	2126	5138IV	7836	00	1:4000	167	0-3-15	2,000
80759	เมืองลพบุรี	เขาสามขวิด	2148	5138IV	8238	00	1:4000	130	6-0-42	300
80760	เมืองลพบุรี	เขาสามขวิด	2149	5138IV	8238	00	1:4000	131	0-1-32	300
80847	เมืองลพบุรี	เขาสามขวิด	2161	5138IV	7838	00	1:4000	245	0-3-26	1,850
80848	เมืองลพบุรี	เขาสามขวิด	2162	5138IV	7838	00	1:4000	246	0-0-96	1,850
80849	เมืองลพบุรี	เขาสามขวิด	2163	5138IV	7838	00	1:4000	247	0-0-24	1,850
80851	เมืองลพบุรี	เขาสามขวิด	2164	5138IV	7838	00	1:4000	248	0-0-69	1,850
80854	เมืองลพบุรี	เขาสามขวิด	2166	5138IV	7838	00	1:4000	250	0-0-24	1,850
81084	เมืองลพบุรี	โลกตุม	3278	5138I	0246	00	1:4000	103	8-2-12.4	130
81085	เมืองลพบุรี	โลกตุม	3279	5138I	0246	00	1:4000	104	8-2-12.2	130
81327	เมืองลพบุรี	เขาสามขวิด	2226	5138IV	7838	00	1:4000	265	0-1-92	820
81803	เมืองลพบุรี	เขาสามขวิด	4462	5138IV	7838	06	1:1000	162	0-1-0	1,850
81807	เมืองลพบุรี	เขาสามขวิด	4466	5138IV	7838	06	1:1000	166	0-1-0	1,850

(นายพรชัย พงษ์ภู)

ธนารักษ์พื้นที่ลพบุรี ปฏิบัติราชการแทน

ประธานกรรมการประเมินราคาทรัพย์สินเพื่อประโยชน์แห่งรัฐ

ประจำจังหวัดลพบุรี

มีผลบังคับใช้ตั้งแต่วันที่ 21 มีนาคม พ.ศ.2567

รอบบัญชี พ.ศ. 2566 - 2569



## บัญชีราคาประเมินที่ดิน

ตามพระราชบัญญัติการประเมินราคาทรัพย์สินเพื่อประโยชน์แห่งรัฐ พ.ศ. 2562

สำนักงานที่ดิน จังหวัดลพบุรี

หน้า 32

โฉนดที่ดินเลขที่	อำเภอ	ตำบล	หน้าสำรวจ	เครื่องหมายที่ดินระบบพิคติกาย ยู ที เอ็ม / ศูนย์กำเนิด					เนื้อที่ (ไร่-งาน-ตร.ว.)	ราคาประเมิน (บาท ต่อ ตร.ว.)
				แผนที่ภูมิประเทศ	ระวาง	แผ่น	มาตราส่วน	เลขที่ดิน		
81827	เมืองลพบุรี	โพธิ์ไก่ต้น	4372	5138IV	7032	00	1:4000	49	7-0-0	200
82147	เมืองลพบุรี	เขาสามยอด	2362	5138IV	7838	00	1:4000	316	0-0-85.8	1,850
82216	เมืองลพบุรี	เขาสามยอด	2378	5138IV	7838	00	1:4000	321	0-1-8	630
82218	เมืองลพบุรี	เขาสามยอด	2380	5138IV	7838	00	1:4000	323	0-1-0	630
82219	เมืองลพบุรี	เขาสามยอด	2381	5138IV	7838	00	1:4000	324	0-2-2	630
82220	เมืองลพบุรี	เขาสามยอด	2382	5138IV	7838	00	1:4000	325	0-1-98	630
83199	เมืองลพบุรี	เขาสามยอด	2588	5138IV	7840	00	1:4000	360	5-1-80	630
83200	เมืองลพบุรี	เขาสามยอด	2589	5138IV	7840	00	1:4000	361	4-1-20	630
83201	เมืองลพบุรี	เขาสามยอด	2590	5138IV	7840	00	1:4000	362	5-0-60	630
85218	เมืองลพบุรี	ท่าศาลา	3490	5138IV	8036	00	1:4000	355	2-1-2.9	750
87081	เมืองลพบุรี	เขาสามยอด	3011	5138IV	7838	06	1:1000	159	1-0-54	1,600
87468	เมืองลพบุรี	กกโก	10035	5138IV	8232	00	1:4000	518	0-1-30	600
87731	เมืองลพบุรี	กกโก	10040	5138IV	8232	00	1:4000	655	1-1-49	600
88119	เมืองลพบุรี	โคกตูม	3868	5138I	0440	00	1:4000	190	1-0-0	800
88214	เมืองลพบุรี	ท่าศาลา	3540	5138IV	8236	00	1:4000	142	2-2-2	300
90343	เมืองลพบุรี	กกโก	10082	5138IV	8032	00	1:4000	677	1-2-34	4,200
99390	เมืองลพบุรี	ท่าศาลา	3647	5138IV	8236	00	1:4000	145	3-0-0	300
99529	เมืองลพบุรี	บางขันหมาก	2089	5138IV	6836	00	1:4000	1310	0-2-60	200
99530	เมืองลพบุรี	บางขันหมาก	2090	5138IV	6836	00	1:4000	1311	0-1-48.5	200
100089	เมืองลพบุรี	ท่าศาลา	3660	5138IV	8034	11	1:1000	416	5-3-13	11,000

(นายพรชัย พงษ์ภู)

ธนารักษ์พื้นที่ลพบุรี ปฏิบัติราชการแทน

ประธานกรรมการประเมินราคาทรัพย์สินเพื่อประโยชน์แห่งรัฐ

ประจำจังหวัดลพบุรี

มีผลบังคับใช้ตั้งแต่วันที่ 21 มีนาคม พ.ศ.2567

รอบบัญชี พ.ศ. 2566 - 2569

## บัญชีราคาประเมินที่ดิน

ตามพระราชบัญญัติการประเมินราคาทรัพย์สินเพื่อประโยชน์แห่งรัฐ พ.ศ. 2562


สำนักงานที่ดิน จังหวัดลพบุรี

หน้า 33

โฉนดที่ดินเลขที่	อำเภอ	ตำบล	หน้าสำรวจ	เครื่องหมายที่ดินระบบพิคติกาย ยู ที เอ็ม / ศูนย์กำเนิด					เนื้อที่ (ไร่-งาน-ตร.ว.)	ราคาประเมิน (บาท ต่อ ตร.ว.)
				แผนที่ภูมิประเทศ	ระวาง	แผ่น	มาตราส่วน	เลขที่ดิน		
100090	เมืองลพบุรี	ท่าศาลา	3661	5138IV	8034	11	1:1000	417	0-1-67	2,000
100197	เมืองลพบุรี	นิคมสร้างตนเอง	13444	5138IV	8436	00	1:4000	1282	0-0-36	6,050
100198	เมืองลพบุรี	นิคมสร้างตนเอง	13445	5138IV	8436	00	1:4000	1283	0-0-24	6,050
100199	เมืองลพบุรี	นิคมสร้างตนเอง	13446	5138IV	8436	00	1:4000	1284	0-0-24	6,050
100200	เมืองลพบุรี	นิคมสร้างตนเอง	13447	5138IV	8436	00	1:4000	1285	0-0-25	6,050
100201	เมืองลพบุรี	นิคมสร้างตนเอง	13448	5138IV	8436	00	1:4000	1286	0-0-39	6,050
100219	เมืองลพบุรี	โพธิ์ไก่ตัน	3718	5138IV	6832	00	1:4000	601	1-0-68	440
100220	เมืองลพบุรี	โพธิ์ไก่ตัน	3719	5138IV	6832	00	1:4000	602	1-0-68	260
100236	เมืองลพบุรี	เขาสามยอด	4079	5138IV	7838	09	1:1000	334	1-1-25	2,500
100237	เมืองลพบุรี	เขาสามยอด	4080	5138IV	7838	09	1:1000	335	0-2-48	2,500
100238	เมืองลพบุรี	เขาสามยอด	4081	5138IV	7838	09	1:1000	336	0-0-70	5,000
100239	เมืองลพบุรี	เขาสามยอด	4082	5138IV	7838	09	1:1000	337	0-0-62	5,000
100240	เมืองลพบุรี	เขาสามยอด	4083	5138IV	7838	09	1:1000	338	0-0-62	5,000
100241	เมืองลพบุรี	เขาสามยอด	4084	5138IV	7838	09	1:1000	339	0-0-62	5,000
100242	เมืองลพบุรี	เขาสามยอด	4085	5138IV	7838	09	1:1000	340	0-0-62	5,000
100243	เมืองลพบุรี	เขาสามยอด	4086	5138IV	7838	09	1:1000	341	0-0-70	5,000
100258	เมืองลพบุรี	กกโก	10695	5138IV	8232	05	1:1000	512	0-0-96	1,200
100259	เมืองลพบุรี	กกโก	10696	5138IV	8232	05	1:1000	513	0-0-70	1,200
100260	เมืองลพบุรี	กกโก	10697	5138IV	8232	05	1:1000	514	0-0-70	1,200
100261	เมืองลพบุรี	กกโก	10698	5138IV	8232	05	1:1000	515	0-0-70	1,200

มีผลบังคับใช้ตั้งแต่วันที่ 21 มีนาคม พ.ศ.2567

รอบบัญชี พ.ศ. 2566 - 2569

  
 (นายพรชัย พงษ์ภู)  
 ธรณารักษ์พื้นที่ลพบุรี ปฏิบัติราชการแทน  
 ประธานกรรมการประเมินราคาทรัพย์สินเพื่อประโยชน์แห่งรัฐ  
 ประจำจังหวัดลพบุรี

## บัญชีราคาประเมินที่ดิน

ตามพระราชบัญญัติการประเมินราคาทรัพย์สินเพื่อประโยชน์แห่งรัฐ พ.ศ. 2562

สำนักงานที่ดิน จังหวัดลพบุรี

หน้า 34

โฉนดที่ดินเลขที่	อำเภอ	ตำบล	หน้าสำรวจ	เครื่องหมายที่ดินระบบพิคติกาย ยู ที เอ็ม / ศูนย์กำเนิด					เนื้อที่ (ไร่-งาน-ตร.ว.)	ราคาประเมิน (บาท ต่อ ตร.ว.)
				แผนที่ภูมิประเทศ	ระวาง	แผ่น	มาตราส่วน	เลขที่ดิน		
100262	เมืองลพบุรี	กกโก	10699	5138IV	8232	05	1:1000	516	0-0-88	1,200
100263	เมืองลพบุรี	กกโก	10700	5138IV	8232	05	1:1000	517	0-0-70	1,200
100264	เมืองลพบุรี	กกโก	10701	5138IV	8232	05	1:1000	518	0-0-70	1,200
100291	เมืองลพบุรี	โพธิ์เก้าต้น	3726	5138IV	6832	00	1:4000	603	0-2-0	260
100354	เมืองลพบุรี	กกโก	10705	5138IV	8032	01	1:1000	371	1-0-0	1,100
100401	เมืองลพบุรี	กกโก	10709	5138IV	8034	09	1:1000	187	2-0-25	750
100423	เมืองลพบุรี	กกโก	10713	5138IV	8032	05	1:1000	217	0-0-92	750
100435	เมืองลพบุรี	นิคมสร้างตนเอง	13479	5138IV	8432	00	1:4000	888	4-1-0	350
100451	เมืองลพบุรี	นิคมสร้างตนเอง	13482	5138IV	8234	08	1:1000	374	0-0-50	6,050
100468	เมืองลพบุรี	นิคมสร้างตนเอง	13486	5138IV	8234	04	1:1000	244	1-0-20	300
100486	เมืองลพบุรี	นิคมสร้างตนเอง	13488	5138IV	8234	08	1:1000	376	0-0-72	1,000
100514	เมืองลพบุรี	กกโก	10720	5138IV	8034	09	1:1000	191	2-0-0	750
100518	เมืองลพบุรี	นิคมสร้างตนเอง	13492	5138IV	8434	00	1:4000	435	2-0-0	1,000
100538	เมืองลพบุรี	นิคมสร้างตนเอง	13498	5138IV	8432	00	1:4000	894	1-0-0	350
100539	เมืองลพบุรี	นิคมสร้างตนเอง	13499	5138IV	8432	00	1:4000	895	0-1-0	350
100573	เมืองลพบุรี	เขาสามขวิด	4115	5138IV	7838	06	1:1000	160	0-0-70.6	2,300
100612	เมืองลพบุรี	นิคมสร้างตนเอง	13503	5138IV	8436	00	1:4000	1288	0-0-77	1,000
100613	เมืองลพบุรี	นิคมสร้างตนเอง	13504	5138IV	8436	00	1:4000	1289	0-0-89	1,000
100657	เมืองลพบุรี	โคกตูม	5041	5138I	0240	00	1:4000	468	0-2-0	300
100663	เมืองลพบุรี	เขาสามขวิด	4221	5138IV	7842	00	1:4000	161	0-0-82	1,850

(นายพรชัย พงษ์ภู)

ธนารักษ์พื้นที่ลพบุรี ปฏิบัติราชการแทน

ประธานกรรมการประเมินราคาทรัพย์สินเพื่อประโยชน์แห่งรัฐ

ประจำจังหวัดลพบุรี

มีผลบังคับใช้ตั้งแต่วันที่ 21 มีนาคม พ.ศ.2567

รอบบัญชี พ.ศ. 2566 - 2569

## บัญชีราคาประเมินที่ดิน

ตามพระราชบัญญัติการประเมินราคาทรัพย์สินเพื่อประโยชน์แห่งรัฐ พ.ศ. 2562

สำนักงานที่ดิน จังหวัดลพบุรี

หน้า 35

โฉนดที่ดินเลขที่	อำเภอ	ตำบล	หน้าสำรวจ	เครื่องหมายที่ดินระบบพิคติกาย ยู ที เอ็ม / ศูนย์กำเนิด					เนื้อที่ (ไร่-งาน-ตร.ว.)	ราคาประเมิน (บาท ต่อ ตร.ว.)
				แผนที่ภูมิประเทศ	ระวาง	แผ่น	มาตราส่วน	เลขที่ดิน		
100664	เมืองลพบุรี	เขาสามยอด	4222	5138IV	7840	00	1:4000	400	0-2-0	1,850
100678	เมืองลพบุรี	เขาสามยอด	4226	5138IV	7836	00	1:4000	213	0-2-45	2,000
100724	เมืองลพบุรี	โคกตูม	5044	5138I	0244	00	1:4000	277	1-2-68	260
100725	เมืองลพบุรี	โคกตูม	5045	5138I	0244	00	1:4000	278	1-2-67.5	260
100726	เมืองลพบุรี	โคกตูม	5046	5138I	0244	00	1:4000	279	1-2-0	440
100735	เมืองลพบุรี	บางขันหมาก	2223	5138IV	6836	00	1:4000	1335	0-1-0	200
100736	เมืองลพบุรี	บางขันหมาก	2224	5138IV	6836	00	1:4000	1336	0-1-0	200
100833	เมืองลพบุรี	ท่าศาลา	3682	5138IV	8036	13	1:1000	287	1-2-19	3,700
100834	เมืองลพบุรี	ท่าศาลา	3683	5138IV	8036	13	1:1000	288	1-0-49	3,700
100920	เมืองลพบุรี	ท่าศาลา	3684	5138IV	8034	07	1:1000	304	0-2-95	300
100921	เมืองลพบุรี	ท่าศาลา	3685	5138IV	8034	07	1:1000	305	0-2-57	300
100922	เมืองลพบุรี	ท่าศาลา	3686	5138IV	8034	07	1:1000	306	0-3-0	300
100923	เมืองลพบุรี	ท่าศาลา	3687	5138IV	8034	07	1:1000	307	0-2-7	300
100927	เมืองลพบุรี	โพธิ์ไก่ตัน	3866	5138IV	6834	00	1:4000	979	0-3-0	850
101176	เมืองลพบุรี	นิคมสร้างตนเอง	13737	5138IV	8234	07	1:1000	296	0-0-67	350
101177	เมืองลพบุรี	นิคมสร้างตนเอง	13738	5138IV	8234	07	1:1000	297	0-0-47	350
101178	เมืองลพบุรี	นิคมสร้างตนเอง	13739	5138IV	8234	07	1:1000	298	0-0-32	350
101179	เมืองลพบุรี	นิคมสร้างตนเอง	13740	5138IV	8234	07	1:1000	299	0-0-27	350
101180	เมืองลพบุรี	นิคมสร้างตนเอง	13741	5138IV	8234	07	1:1000	300	0-0-11	350
101203	เมืองลพบุรี	บางขันหมาก	2243	5138IV	6836	00	1:4000	1338	0-3-32	570

(นายพรชัย พงษ์ภู)

ธนารักษ์พื้นที่ลพบุรี ปฏิบัติราชการแทน

ประธานกรรมการประเมินราคาทรัพย์สินเพื่อประโยชน์แห่งรัฐ

ประจำจังหวัดลพบุรี

มีผลบังคับใช้ตั้งแต่วันที่ 21 มีนาคม พ.ศ.2567

รอบบัญชี พ.ศ. 2566 - 2569

## บัญชีราคาประเมินที่ดิน

ตามพระราชบัญญัติการประเมินราคาทรัพย์สินเพื่อประโยชน์แห่งรัฐ พ.ศ. 2562


สำนักงานที่ดิน จังหวัดลพบุรี

หน้า 36

โฉนดที่ดินเลขที่	อำเภอ	ตำบล	หน้าสำรวจ	เครื่องหมายที่ดินระบบพิคติกาย ยู ที เอ็ม / ศูนย์กำเนิด					เนื้อที่ (ไร่-งาน-ตร.ว.)	ราคาประเมิน (บาท ต่อ ตร.ว.)
				แผนที่ภูมิประเทศ	ระวาง	แผ่น	มาตราส่วน	เลขที่ดิน		
101212	เมืองลพบุรี	กกโก	10758	5138IV	8232	00	1:4000	827	0-3-81	600
101213	เมืองลพบุรี	กกโก	10759	5138IV	8232	00	1:4000	828	1-3-11	600
101240	เมืองลพบุรี	กกโก	10761	5138IV	8232	05	1:1000	519	0-0-25	1,200
101241	เมืองลพบุรี	กกโก	10762	5138IV	8232	05	1:1000	520	0-0-25	1,200
101307	เมืองลพบุรี	เขาสามยอด	4324	5138IV	8036	00	1:4000	438	0-2-24	750
101308	เมืองลพบุรี	เขาสามยอด	4325	5138IV	8036	00	1:4000	439	0-2-24	750
101309	เมืองลพบุรี	เขาสามยอด	4326	5138IV	8036	00	1:4000	440	0-2-24	750
101310	เมืองลพบุรี	เขาสามยอด	4327	5138IV	8036	00	1:4000	441	0-2-24	750
101311	เมืองลพบุรี	เขาสามยอด	4328	5138IV	8036	00	1:4000	442	0-2-75	750
101312	เมืองลพบุรี	เขาสามยอด	4329	5138IV	8036	00	1:4000	443	0-1-89	750
101313	เมืองลพบุรี	เขาสามยอด	4330	5138IV	8036	00	1:4000	444	0-1-89	750
101314	เมืองลพบุรี	เขาสามยอด	4331	5138IV	8036	00	1:4000	445	0-3-78	750
101324	เมืองลพบุรี	กกโก	10767	5138IV	8034	10	1:1000	257	0-0-60	750
101325	เมืองลพบุรี	กกโก	10768	5138IV	8034	10	1:1000	258	1-3-0	750
101377	เมืองลพบุรี	นิคมสร้างตนเอง	13762	5138IV	8232	00	1:4000	830	0-0-73	1,000
101378	เมืองลพบุรี	นิคมสร้างตนเอง	13763	5138IV	8232	00	1:4000	831	0-0-72	1,000
101387	เมืองลพบุรี	ท่าศาลา	3696	5138IV	8036	13	1:1000	293	0-0-76	4,200
101388	เมืองลพบุรี	ท่าศาลา	3697	5138IV	8036	13	1:1000	294	0-0-77	2,400
101389	เมืองลพบุรี	ท่าศาลา	3698	5138IV	8036	13	1:1000	295	0-0-77	2,400
101390	เมืองลพบุรี	ท่าศาลา	3699	5138IV	8036	13	1:1000	296	0-1-89	2,000

มีผลบังคับใช้ตั้งแต่วันที่ 21 มีนาคม พ.ศ.2567

รอบบัญชี พ.ศ. 2566 - 2569

  
 (นายพรชัย พงษ์ภู)  
 ธนารักษ์พื้นที่ลพบุรี ปฏิบัติราชการแทน  
 ประธานกรรมการประเมินราคาทรัพย์สินเพื่อประโยชน์แห่งรัฐ  
 ประจำจังหวัดลพบุรี

## บัญชีราคาประเมินที่ดิน

ตามพระราชบัญญัติการประเมินราคาทรัพย์สินเพื่อประโยชน์แห่งรัฐ พ.ศ. 2562

สำนักงานที่ดิน จังหวัดลพบุรี

หน้า 37

โฉนดที่ดินเลขที่	อำเภอ	ตำบล	หน้าสำรวจ	เครื่องหมายที่ดินระบบพิกัดฉาก ยู ที เอ็ม / ศูนย์กำเนิด					เนื้อที่ (ไร่-งาน-ตร.ว.)	ราคาประเมิน (บาท ต่อ ตร.ว.)
				แผนที่ภูมิประเทศ	ระวาง	แผ่น	มาตราส่วน	เลขที่ดิน		
101407	เมืองลพบุรี	ท่าศาลา	3700	5138IV	8034	01	1:1000	338	0-0-39	23,500
101409	เมืองลพบุรี	นิคมสร้างตนเอง	13766	5138IV	8632	00	1:4000	1280	1-0-0	880
101410	เมืองลพบุรี	นิคมสร้างตนเอง	13767	5138IV	8632	00	1:4000	1281	1-0-0	800
101415	เมืองลพบุรี	โลกกะเทียม	3476	5138IV	6844	00	1:4000	356	8-3-85	260
101424	เมืองลพบุรี	กกโก	10775	5138IV	8032	11	1:1000	278	0-0-78	600
101425	เมืองลพบุรี	กกโก	10776	5138IV	8032	11	1:1000	279	0-0-52	600
101428	เมืองลพบุรี	ท่าศาลา	3705	5138IV	8036	13	1:1000	297	0-0-22	4,200
101455	เมืองลพบุรี	นิคมสร้างตนเอง	13777	5138IV	8436	00	1:4000	1297	0-0-99	1,000
101578	เมืองลพบุรี	เขาสามยอด	4373	5138IV	7836	00	1:4000	214	0-0-74	2,000
101588	เมืองลพบุรี	โพธิ์เก้าต้น	3962	5138IV	6832	00	1:4000	606	0-1-3	200
101589	เมืองลพบุรี	โพธิ์เก้าต้น	3963	5138IV	6832	00	1:4000	607	0-1-0	200
101631	เมืองลพบุรี	กกโก	10814	5138IV	8032	00	1:4000	874	2-0-0	1,300
101690	เมืองลพบุรี	ท่าศาลา	3710	5138IV	7836	11	1:1000	467	0-2-10	2,000
101737	เมืองลพบุรี	นิคมสร้างตนเอง	13792	5138IV	8636	00	1:4000	632	15-2-89	410
101840	เมืองลพบุรี	นิคมสร้างตนเอง	13859	5138IV	8434	02	1:1000	649	0-1-40.6	1,000
101841	เมืองลพบุรี	นิคมสร้างตนเอง	13860	5138IV	8434	02	1:1000	650	0-1-23.5	1,000
101843	เมืองลพบุรี	นิคมสร้างตนเอง	13862	5138IV	8434	02	1:1000	652	0-1-14.9	1,000
101844	เมืองลพบุรี	นิคมสร้างตนเอง	13863	5138IV	8434	02	1:1000	653	0-1-12.5	1,000
101845	เมืองลพบุรี	นิคมสร้างตนเอง	13864	5138IV	8434	02	1:1000	654	0-1-4.8	1,000
101846	เมืองลพบุรี	นิคมสร้างตนเอง	13865	5138IV	8434	02	1:1000	655	0-0-64.4	1,000

(นายพรชัย พงษ์ภู)

ธนารักษ์พื้นที่ลพบุรี ปฏิบัติราชการแทน

ประธานกรรมการประเมินราคาทรัพย์สินเพื่อประโยชน์แห่งรัฐ

ประจำจังหวัดลพบุรี

มีผลบังคับใช้ตั้งแต่วันที่ 21 มีนาคม พ.ศ.2567

รอบบัญชี พ.ศ. 2566 - 2569



## บัญชีราคาประเมินที่ดิน

ตามพระราชบัญญัติการประเมินราคาทรัพย์สินเพื่อประโยชน์แห่งรัฐ พ.ศ. 2562


สำนักงานที่ดิน จังหวัดลพบุรี

หน้า 38

โฉนดที่ดินเลขที่	อำเภอ	ตำบล	หน้าสำรวจ	เครื่องหมายที่ดินระบบพิคดฉาก ยู ที เอ็ม / ศูนย์กำเนิด					เนื้อที่ (ไร่-งาน-ตร.ว.)	ราคาประเมิน (บาท ต่อ ตร.ว.)
				แผนที่ภูมิประเทศ	ระวาง	แผ่น	มาตราส่วน	เลขที่ดิน		
101847	เมืองลพบุรี	นิคมสร้างตนเอง	13866	5138IV	8434	02	1:1000	656	0-0-64.4	1,000
101848	เมืองลพบุรี	นิคมสร้างตนเอง	13867	5138IV	8434	02	1:1000	657	0-0-65	1,000
101849	เมืองลพบุรี	นิคมสร้างตนเอง	13868	5138IV	8434	02	1:1000	658	0-0-65.3	1,000
101850	เมืองลพบุรี	นิคมสร้างตนเอง	13869	5138IV	8434	02	1:1000	659	0-0-65.3	1,000
101851	เมืองลพบุรี	นิคมสร้างตนเอง	13870	5138IV	8434	02	1:1000	660	0-0-65.9	1,000
101853	เมืองลพบุรี	นิคมสร้างตนเอง	13872	5138IV	8434	02	1:1000	662	0-0-73.7	1,000
101854	เมืองลพบุรี	นิคมสร้างตนเอง	13873	5138IV	8434	02	1:1000	663	0-0-68.4	1,000
101855	เมืองลพบุรี	นิคมสร้างตนเอง	13874	5138IV	8434	02	1:1000	664	0-0-68.4	1,000
101856	เมืองลพบุรี	นิคมสร้างตนเอง	13875	5138IV	8434	02	1:1000	665	0-0-68.4	1,000
101857	เมืองลพบุรี	นิคมสร้างตนเอง	13876	5138IV	8434	02	1:1000	666	0-0-68.3	1,000
101858	เมืองลพบุรี	นิคมสร้างตนเอง	13877	5138IV	8434	02	1:1000	667	0-0-67.4	1,000
101860	เมืองลพบุรี	นิคมสร้างตนเอง	13879	5138IV	8434	02	1:1000	669	0-0-73.4	1,000
101861	เมืองลพบุรี	นิคมสร้างตนเอง	13880	5138IV	8434	02	1:1000	670	0-0-68.4	1,000
101862	เมืองลพบุรี	นิคมสร้างตนเอง	13881	5138IV	8434	02	1:1000	671	0-0-68.4	1,000
101863	เมืองลพบุรี	นิคมสร้างตนเอง	13882	5138IV	8434	02	1:1000	672	0-0-68.4	1,000
101864	เมืองลพบุรี	นิคมสร้างตนเอง	13883	5138IV	8434	02	1:1000	673	0-0-68.2	1,000
101865	เมืองลพบุรี	นิคมสร้างตนเอง	13884	5138IV	8434	02	1:1000	674	0-0-67.4	1,000
101867	เมืองลพบุรี	นิคมสร้างตนเอง	13886	5138IV	8434	02	1:1000	676	0-1-3.6	1,000
101868	เมืองลพบุรี	นิคมสร้างตนเอง	13887	5138IV	8434	02	1:1000	677	0-1-0.9	1,000
101869	เมืองลพบุรี	นิคมสร้างตนเอง	13888	5138IV	8434	02	1:1000	678	0-1-5.7	1,000

มีผลบังคับใช้ตั้งแต่วันที่ 21 มีนาคม พ.ศ.2567

รอบบัญชี พ.ศ. 2566 - 2569

  
 (นายพรชัย พงษ์ภู)  
 ธนารักษ์พื้นที่ลพบุรี ปฏิบัติราชการแทน  
 ประธานกรรมการประเมินราคาทรัพย์สินเพื่อประโยชน์แห่งรัฐ  
 ประจำจังหวัดลพบุรี

## บัญชีราคาประเมินที่ดิน

ตามพระราชบัญญัติการประเมินราคาทรัพย์สินเพื่อประโยชน์แห่งรัฐ พ.ศ. 2562

สำนักงานที่ดิน จังหวัดลพบุรี

หน้า 39

โฉนดที่ดินเลขที่	อำเภอ	ตำบล	หน้าสำรวจ	เครื่องหมายที่ดินระบบพิคดฉาก ยู ที เอ็ม / ศูนย์กำเนิด					เนื้อที่ (ไร่-งาน-ตร.ว.)	ราคาประเมิน (บาท ต่อ ตร.ว.)
				แผนที่ภูมิประเทศ	ระวาง	แผ่น	มาตราส่วน	เลขที่ดิน		
101870	เมืองลพบุรี	นิคมสร้างตนเอง	13889	5138IV	8434	02	1:1000	679	0-1-14.2	1,000
101871	เมืองลพบุรี	นิคมสร้างตนเอง	13890	5138IV	8434	02	1:1000	680	0-2-0.4	1,000
101873	เมืองลพบุรี	นิคมสร้างตนเอง	13892	5138IV	8434	02	1:1000	682	0-1-24	1,000
101874	เมืองลพบุรี	นิคมสร้างตนเอง	13893	5138IV	8434	02	1:1000	683	0-1-24.8	1,000
101875	เมืองลพบุรี	นิคมสร้างตนเอง	13894	5138IV	8434	02	1:1000	684	0-1-25	1,000
101877	เมืองลพบุรี	นิคมสร้างตนเอง	13896	5138IV	8434	02	1:1000	686	0-0-73.5	1,000
101878	เมืองลพบุรี	นิคมสร้างตนเอง	13897	5138IV	8434	02	1:1000	687	0-0-73.7	1,000
101879	เมืองลพบุรี	นิคมสร้างตนเอง	13898	5138IV	8434	02	1:1000	688	0-0-73.8	1,000
101880	เมืองลพบุรี	นิคมสร้างตนเอง	13899	5138IV	8434	02	1:1000	689	0-0-73.9	1,000
101881	เมืองลพบุรี	นิคมสร้างตนเอง	13900	5138IV	8434	02	1:1000	690	0-0-67.7	1,000
101883	เมืองลพบุรี	นิคมสร้างตนเอง	13902	5138IV	8434	02	1:1000	692	0-0-73.7	1,000
101884	เมืองลพบุรี	นิคมสร้างตนเอง	13903	5138IV	8434	02	1:1000	693	0-0-74.2	1,000
101885	เมืองลพบุรี	นิคมสร้างตนเอง	13904	5138IV	8434	02	1:1000	694	0-0-73	1,000
101886	เมืองลพบุรี	นิคมสร้างตนเอง	13905	5138IV	8434	02	1:1000	695	0-0-73.4	1,000
101887	เมืองลพบุรี	นิคมสร้างตนเอง	13906	5138IV	8434	02	1:1000	696	0-0-80.2	1,000
101888	เมืองลพบุรี	นิคมสร้างตนเอง	13907	5138IV	8434	02	1:1000	697	0-0-78.7	1,000
101889	เมืองลพบุรี	นิคมสร้างตนเอง	13908	5138IV	8434	02	1:1000	698	0-0-78.5	1,000
101890	เมืองลพบุรี	นิคมสร้างตนเอง	13909	5138IV	8434	02	1:1000	699	0-0-78.5	1,000
101891	เมืองลพบุรี	นิคมสร้างตนเอง	13910	5138IV	8434	02	1:1000	700	0-0-78.4	1,000
101892	เมืองลพบุรี	นิคมสร้างตนเอง	13911	5138IV	8434	02	1:1000	701	0-0-78.4	1,000

(นายพรชัย พงษ์ภู)

ธนารักษ์พื้นที่ลพบุรี ปฏิบัติราชการแทน

ประธานกรรมการประเมินราคาทรัพย์สินเพื่อประโยชน์แห่งรัฐ

ประจำจังหวัดลพบุรี

มีผลบังคับใช้ตั้งแต่วันที่ 21 มีนาคม พ.ศ.2567

รอบบัญชี พ.ศ. 2566 - 2569



## บัญชีราคาประเมินที่ดิน

ตามพระราชบัญญัติการประเมินราคาทรัพย์สินเพื่อประโยชน์แห่งรัฐ พ.ศ. 2562

สำนักงานที่ดิน จังหวัดลพบุรี

หน้า 40

โฉนดที่ดินเลขที่	อำเภอ	ตำบล	หน้าสำรวจ	เครื่องหมายที่ดินระบบพิคดฉาก ยู ที เอ็ม / ศูนย์กำเนิด					เนื้อที่ (ไร่-งาน-ตร.ว.)	ราคาประเมิน (บาท ต่อ ตร.ว.)
				แผนที่ภูมิประเทศ	ระวาง	แผ่น	มาตราส่วน	เลขที่ดิน		
101893	เมืองลพบุรี	นิคมสร้างตนเอง	13912	5138IV	8434	02	1:1000	702	0-0-78.3	1,000
101894	เมืองลพบุรี	นิคมสร้างตนเอง	13913	5138IV	8434	02	1:1000	703	0-0-86.8	1,000
101895	เมืองลพบุรี	นิคมสร้างตนเอง	13914	5138IV	8434	02	1:1000	704	0-2-47	1,000
101941	เมืองลพบุรี	นิคมสร้างตนเอง	13926	5138IV	8436	00	1:4000	1305	0-0-74.3	1,000
101942	เมืองลพบุรี	นิคมสร้างตนเอง	13927	5138IV	8436	00	1:4000	1306	0-0-74.3	1,000
101943	เมืองลพบุรี	นิคมสร้างตนเอง	13928	5138IV	8436	00	1:4000	1307	0-0-74.3	1,000
101944	เมืองลพบุรี	นิคมสร้างตนเอง	13929	5138IV	8436	00	1:4000	1308	0-0-74.3	1,000
101945	เมืองลพบุรี	นิคมสร้างตนเอง	13930	5138IV	8436	00	1:4000	1309	0-0-78	1,000
101946	เมืองลพบุรี	นิคมสร้างตนเอง	13931	5138IV	8436	00	1:4000	1310	0-0-74.3	1,000
101947	เมืองลพบุรี	นิคมสร้างตนเอง	13932	5138IV	8436	00	1:4000	1311	0-0-74.5	1,000
101948	เมืองลพบุรี	กกโก	10863	5138IV	8232	01	1:1000	237	0-2-12	1,200
102014	เมืองลพบุรี	บางขันหมาก	2324	5138IV	7034	00	1:4000	692	2-3-0	650
102015	เมืองลพบุรี	บางขันหมาก	2325	5138IV	7034	00	1:4000	693	2-0-0	570
102016	เมืองลพบุรี	บางขันหมาก	2326	5138IV	7034	00	1:4000	694	2-0-0	350
102017	เมืองลพบุรี	บางขันหมาก	2327	5138IV	7034	00	1:4000	695	2-0-0	350
102018	เมืองลพบุรี	บางขันหมาก	2328	5138IV	7034	00	1:4000	696	2-0-0	350
102056	เมืองลพบุรี	กกโก	10877	5138IV	8034	15	1:1000	978	0-0-7.6	5,500
102057	เมืองลพบุรี	นิคมสร้างตนเอง	13949	5138IV	8636	00	1:4000	633	0-3-23	1,000
102058	เมืองลพบุรี	นิคมสร้างตนเอง	13950	5138IV	8436	00	1:4000	1312	0-0-74.4	1,000
102059	เมืองลพบุรี	นิคมสร้างตนเอง	13951	5138IV	8436	00	1:4000	1313	0-0-74.4	1,000

(นายพรชัย พงษ์ภู)

ธนารักษ์พื้นที่ลพบุรี ปฏิบัติราชการแทน

ประธานกรรมการประเมินราคาทรัพย์สินเพื่อประโยชน์แห่งรัฐ

ประจำจังหวัดลพบุรี

มีผลบังคับใช้ตั้งแต่วันที่ 21 มีนาคม พ.ศ.2567

รอบบัญชี พ.ศ. 2566 - 2569

## บัญชีราคาประเมินที่ดิน

ตามพระราชบัญญัติการประเมินราคาทรัพย์สินเพื่อประโยชน์แห่งรัฐ พ.ศ. 2562

สำนักงานที่ดิน จังหวัดลพบุรี

หน้า 41

โฉนดที่ดินเลขที่	อำเภอ	ตำบล	หน้าสำรวจ	เครื่องหมายที่ดินระบบพิกัดฉาก ยู ที เอ็ม / ศูนย์กำเนิด					เนื้อที่ (ไร่-งาน-ตร.ว.)	ราคาประเมิน (บาท ต่อ ตร.ว.)
				แผนที่ภูมิประเทศ	ระวาง	แผ่น	มาตราส่วน	เลขที่ดิน		
102060	เมืองลพบุรี	นิคมสร้างตนเอง	13952	5138IV	8436	00	1:4000	1314	0-0-74.4	1,000
102061	เมืองลพบุรี	นิคมสร้างตนเอง	13953	5138IV	8436	00	1:4000	1315	0-0-78.1	1,000
102062	เมืองลพบุรี	นิคมสร้างตนเอง	13954	5138IV	8436	00	1:4000	1316	0-0-74.2	1,000
102063	เมืองลพบุรี	นิคมสร้างตนเอง	13955	5138IV	8436	00	1:4000	1317	0-0-80.8	1,000
102080	เมืองลพบุรี	เขาสามขวิด	4424	5138IV	7838	09	1:1000	342	0-0-78	5,000
102081	เมืองลพบุรี	เขาสามขวิด	4425	5138IV	7838	09	1:1000	343	0-0-73	5,000
102082	เมืองลพบุรี	เขาสามขวิด	4426	5138IV	7838	09	1:1000	344	0-0-74	5,000
102083	เมืองลพบุรี	เขาสามขวิด	4427	5138IV	7838	09	1:1000	345	0-0-76	5,000
102084	เมืองลพบุรี	เขาสามขวิด	4428	5138IV	7838	09	1:1000	346	0-0-74	5,000
102085	เมืองลพบุรี	เขาสามขวิด	4429	5138IV	7838	09	1:1000	347	0-0-72	5,000
102086	เมืองลพบุรี	เขาสามขวิด	4430	5138IV	7838	09	1:1000	348	0-0-70	5,000
102087	เมืองลพบุรี	เขาสามขวิด	4431	5138IV	7838	09	1:1000	349	0-0-92	5,000
102088	เมืองลพบุรี	เขาสามขวิด	4432	5138IV	7838	09	1:1000	350	0-0-71	5,000
102089	เมืองลพบุรี	เขาสามขวิด	4433	5138IV	7838	09	1:1000	351	0-0-67	5,000
102090	เมืองลพบุรี	เขาสามขวิด	4434	5138IV	7838	09	1:1000	352	0-0-67	5,000
102091	เมืองลพบุรี	เขาสามขวิด	4435	5138IV	7838	09	1:1000	353	0-0-67	5,000
102092	เมืองลพบุรี	เขาสามขวิด	4436	5138IV	7838	09	1:1000	354	0-0-67	5,000
102093	เมืองลพบุรี	เขาสามขวิด	4437	5138IV	7838	09	1:1000	355	0-0-67	5,000
102094	เมืองลพบุรี	เขาสามขวิด	4438	5138IV	7838	09	1:1000	356	0-0-66	5,000
102095	เมืองลพบุรี	เขาสามขวิด	4439	5138IV	7838	09	1:1000	357	0-0-70	5,000

  
(นายพรชัย พงษ์ภู)

ธนารักษ์พื้นที่ลพบุรี ปฏิบัติราชการแทน

ประธานกรรมการประเมินราคาทรัพย์สินเพื่อประโยชน์แห่งรัฐ

ประจำจังหวัดลพบุรี

มีผลบังคับใช้ตั้งแต่วันที่ 21 มีนาคม พ.ศ.2567

รอบบัญชี พ.ศ. 2566 - 2569

## บัญชีราคาประเมินที่ดิน

ตามพระราชบัญญัติการประเมินราคาทรัพย์สินเพื่อประโยชน์แห่งรัฐ พ.ศ. 2562

สำนักงานที่ดิน จังหวัดลพบุรี

หน้า 42

โฉนดที่ดินเลขที่	อำเภอ	ตำบล	หน้าสำรวจ	เครื่องหมายที่ดินระบบพิกัดฉาก ยู ที เอ็ม / ศูนย์กำเนิด					เนื้อที่ (ไร่-งาน-ตร.ว.)	ราคาประเมิน (บาท ต่อ ตร.ว.)
				แผนที่ภูมิประเทศ	ระวาง	แผ่น	มาตราส่วน	เลขที่ดิน		
102096	เมืองลพบุรี	เขาสามขวิด	4440	5138IV	7838	09	1:1000	358	0-0-67	5,000
102097	เมืองลพบุรี	เขาสามขวิด	4441	5138IV	7838	09	1:1000	359	0-0-67	5,000
102098	เมืองลพบุรี	เขาสามขวิด	4442	5138IV	7838	09	1:1000	360	0-0-67	5,000
102099	เมืองลพบุรี	เขาสามขวิด	4443	5138IV	7838	09	1:1000	361	0-0-67	5,000
102100	เมืองลพบุรี	เขาสามขวิด	4444	5138IV	7838	09	1:1000	362	0-0-67	5,000
102101	เมืองลพบุรี	เขาสามขวิด	4445	5138IV	7838	09	1:1000	363	0-0-66	5,000
102102	เมืองลพบุรี	เขาสามขวิด	4446	5138IV	7838	09	1:1000	364	0-0-67	5,000
102103	เมืองลพบุรี	เขาสามขวิด	4447	5138IV	7838	09	1:1000	365	0-0-66	5,000
102104	เมืองลพบุรี	เขาสามขวิด	4448	5138IV	7838	09	1:1000	366	0-0-66	5,000
102105	เมืองลพบุรี	เขาสามขวิด	4449	5138IV	7838	09	1:1000	367	0-0-66	5,000
102106	เมืองลพบุรี	เขาสามขวิด	4450	5138IV	7838	09	1:1000	368	0-0-65	5,000
102107	เมืองลพบุรี	เขาสามขวิด	4451	5138IV	7838	09	1:1000	369	0-0-65	5,000
102108	เมืองลพบุรี	เขาสามขวิด	4452	5138IV	7838	09	1:1000	370	0-0-79	5,000
102109	เมืองลพบุรี	เขาสามขวิด	4453	5138IV	7838	09	1:1000	371	0-0-78	5,000
102110	เมืองลพบุรี	เขาสามขวิด	4454	5138IV	7838	09	1:1000	372	0-1-11	5,000
102111	เมืองลพบุรี	เขาสามขวิด	4455	5138IV	7838	09	1:1000	373	0-0-90	5,000
102112	เมืองลพบุรี	เขาสามขวิด	4456	5138IV	7838	09	1:1000	374	0-0-72	5,000
102113	เมืองลพบุรี	เขาสามขวิด	4457	5138IV	7838	09	1:1000	375	0-1-21	5,000
102114	เมืองลพบุรี	เขาสามขวิด	4458	5138IV	7838	09	1:1000	376	0-0-23	5,000
102120	เมืองลพบุรี	โคกกะเทียม	3487	5138IV	6844	00	1:4000	359	3-0-0	220

(นายพรชัย พงษ์ภู)

ธนารักษ์พื้นที่ลพบุรี ปฏิบัติราชการแทน

ประธานกรรมการประเมินราคาทรัพย์สินเพื่อประโยชน์แห่งรัฐ

ประจำจังหวัดลพบุรี

มีผลบังคับใช้ตั้งแต่วันที่ 21 มีนาคม พ.ศ.2567

รอบบัญชี พ.ศ. 2566 - 2569

## บัญชีราคาประเมินที่ดิน

ตามพระราชบัญญัติการประเมินราคาทรัพย์สินเพื่อประโยชน์แห่งรัฐ พ.ศ. 2562

สำนักงานที่ดิน จังหวัดลพบุรี

หน้า 43

โฉนดที่ดินเลขที่	อำเภอ	ตำบล	หน้าสำรวจ	เครื่องหมายที่ดินระบบพิกัดฉาก ยู ที เอ็ม / ศูนย์กำเนิด					เนื้อที่ (ไร่-งาน-ตร.ว.)	ราคาประเมิน (บาท ต่อ ตร.ว.)
				แผนที่ภูมิประเทศ	ระวาง	แผ่น	มาตราส่วน	เลขที่ดิน		
102131	เมืองลพบุรี	บางขันหมาก	2345	5138IV	6836	00	1:4000	1349	0-3-47	650
102136	เมืองลพบุรี	เขาสามยอก	4467	5138IV	8036	05	1:1000	119	0-0-83	2,000
102137	เมืองลพบุรี	เขาสามยอก	4468	5138IV	8036	05	1:1000	120	0-0-83	2,000
102139	เมืองลพบุรี	นิคมสร้างตนเอง	13961	5138IV	8636	00	1:4000	634	0-1-39	500
102140	เมืองลพบุรี	นิคมสร้างตนเอง	13962	5138IV	8636	00	1:4000	635	0-1-27	1,000
102143	เมืองลพบุรี	นิคมสร้างตนเอง	13965	5138IV	8636	00	1:4000	638	0-1-0	1,000
102148	เมืองลพบุรี	โพธิ์ตรุ	2295	5138IV	6832	00	1:4000	609	1-0-38	880
102157	เมืองลพบุรี	นิคมสร้างตนเอง	13976	5138IV	8436	00	1:4000	1324	0-1-21	1,000
102158	เมืองลพบุรี	นิคมสร้างตนเอง	13977	5138IV	8436	00	1:4000	1325	0-1-21	1,000
102173	เมืองลพบุรี	กกโก	10892	5138IV	8232	00	1:4000	843	0-3-25.6	600
102237	เมืองลพบุรี	กกโก	10894	5138IV	8032	06	1:1000	283	0-1-0	750
102243	เมืองลพบุรี	นิคมสร้างตนเอง	13982	5138IV	8234	07	1:1000	301	0-0-70	1,000
102244	เมืองลพบุรี	นิคมสร้างตนเอง	13983	5138IV	8234	07	1:1000	302	0-1-18.8	1,000
102359	เมืองลพบุรี	นิคมสร้างตนเอง	14012	5138IV	8636	00	1:4000	648	1-0-0	300
102462	เมืองลพบุรี	กกโก	10929	5138IV	8032	11	1:1000	282	1-0-73.2	2,750
102463	เมืองลพบุรี	กกโก	10930	5138IV	8032	07	1:1000	103	0-1-56	2,750
102501	เมืองลพบุรี	ท่าศาลา	3722	5138IV	8034	01	1:1000	339	0-0-63.7	2,000
102502	เมืองลพบุรี	ท่าศาลา	3723	5138IV	8034	01	1:1000	340	0-0-58.7	2,000
102503	เมืองลพบุรี	ท่าศาลา	3724	5138IV	8034	01	1:1000	341	0-0-62.6	2,000
102505	เมืองลพบุรี	เขาสามยอก	4521	5138IV	7836	05	1:1000	130	0-3-25.4	3,700

(นายพรชัย พงษ์ภู)

ธนารักษ์พื้นที่ลพบุรี ปฏิบัติราชการแทน

ประธานกรรมการประเมินราคาทรัพย์สินเพื่อประโยชน์แห่งรัฐ

ประจำจังหวัดลพบุรี

มีผลบังคับใช้ตั้งแต่วันที่ 21 มีนาคม พ.ศ.2567

รอบบัญชี พ.ศ. 2566 - 2569

## บัญชีราคาประเมินที่ดิน

ตามพระราชบัญญัติการประเมินราคาทรัพย์สินเพื่อประโยชน์แห่งรัฐ พ.ศ. 2562

สำนักงานที่ดิน จังหวัดลพบุรี

หน้า 44

โฉนดที่ดินเลขที่	อำเภอ	ตำบล	หน้าสำรวจ	เครื่องหมายที่ดินระบบพิคติกมา ยู ที เอ็ม / ศูนย์กำเนิด					เนื้อที่ (ไร่-งาน-ตร.ว.)	ราคาประเมิน (บาท ต่อ ตร.ว.)
				แผนที่ภูมิประเทศ	ระวาง	แผ่น	มาตราส่วน	เลขที่ดิน		
102512	เมืองลพบุรี	นิคมสร้างตนเอง	14019	5138IV	8434	00	1:4000	455	0-1-0	350
102513	เมืองลพบุรี	นิคมสร้างตนเอง	14020	5138IV	8434	00	1:4000	456	0-1-0	350
102514	เมืองลพบุรี	นิคมสร้างตนเอง	14021	5138IV	8434	00	1:4000	457	0-1-0	350
102531	เมืองลพบุรี	นิคมสร้างตนเอง	14026	5138IV	8432	00	1:4000	907	3-0-30	350
102536	เมืองลพบุรี	บางขันหมาก	2421	5138IV	6844	00	1:4000	360	5-3-31.4	260
102537	เมืองลพบุรี	บางขันหมาก	2422	5138IV	6844	00	1:4000	361	5-0-0	310
102538	เมืองลพบุรี	บางขันหมาก	2423	5138IV	6844	00	1:4000	362	3-0-0	310
102606	เมืองลพบุรี	โพธิ์เก้าต้น	4149	5138IV	6834	00	1:4000	994	0-2-0	350
102680	เมืองลพบุรี	ท่าศาลา	3728	5138IV	7836	11	1:1000	471	0-3-38.8	1,750
102690	เมืองลพบุรี	โคกตูม	5291	5138I	0242	00	1:4000	421	1-2-91.5	300
102691	เมืองลพบุรี	โคกตูม	5292	5138I	0242	00	1:4000	422	1-1-91	300
102692	เมืองลพบุรี	โคกตูม	5293	5138I	0242	00	1:4000	423	3-1-82	300
102693	เมืองลพบุรี	โคกตูม	5294	5138I	0242	00	1:4000	424	1-1-91	300
102694	เมืองลพบุรี	โคกตูม	5295	5138I	0242	00	1:4000	425	1-2-91	300
102695	เมืองลพบุรี	โคกตูม	5296	5138I	0242	00	1:4000	426	1-2-91	300
102696	เมืองลพบุรี	โคกตูม	5297	5138I	0242	00	1:4000	427	1-3-91	300
102697	เมืองลพบุรี	โคกตูม	5298	5138I	0242	00	1:4000	428	1-2-92	300
102698	เมืองลพบุรี	โคกตูม	5299	5138I	0242	00	1:4000	429	0-2-20	300
102701	เมืองลพบุรี	เขาสามขวิด	4531	5138IV	7840	00	1:4000	403	1-3-6	1,600
102702	เมืองลพบุรี	เขาสามขวิด	4532	5138IV	7840	00	1:4000	404	2-1-31	630

(นายพรชัย พงษ์ภู)

ธนารักษ์พื้นที่ลพบุรี ปฏิบัติราชการแทน

ประธานกรรมการประเมินราคาทรัพย์สินเพื่อประโยชน์แห่งรัฐ

ประจำจังหวัดลพบุรี

มีผลบังคับใช้ตั้งแต่วันที่ 21 มีนาคม พ.ศ.2567

รอบบัญชี พ.ศ. 2566 - 2569

## บัญชีราคาประเมินที่ดิน

ตามพระราชบัญญัติการประเมินราคาทรัพย์สินเพื่อประโยชน์แห่งรัฐ พ.ศ. 2562

สำนักงานที่ดิน จังหวัดลพบุรี

หน้า 45

โฉนดที่ดินเลขที่	อำเภอ	ตำบล	หน้าสำรวจ	เครื่องหมายที่ดินระบบพิคติกาย ยู ที เอ็ม / ศูนย์กำเนิด					เนื้อที่ (ไร่-งาน-ตร.ว.)	ราคาประเมิน (บาท ต่อ ตร.ว.)
				แผนที่ภูมิประเทศ	ระวาง	แผ่น	มาตราส่วน	เลขที่ดิน		
102811	เมืองลพบุรี	เขาสามยอด	4545	5138IV	7840	00	1:4000	405	3-0-97	630
102909	เมืองลพบุรี	กกโก	10964	5138IV	8232	05	1:1000	529	0-0-24.5	1,200
102910	เมืองลพบุรี	กกโก	10965	5138IV	8232	05	1:1000	530	0-0-24.3	1,200
102911	เมืองลพบุรี	กกโก	10966	5138IV	8232	05	1:1000	531	0-0-24.2	1,200
102912	เมืองลพบุรี	กกโก	10967	5138IV	8232	05	1:1000	532	0-0-24.1	1,200
102936	เมืองลพบุรี	ท่าศาลา	3736	5138IV	7836	15	1:1000	630	0-0-32.1	2,000
102937	เมืองลพบุรี	ท่าศาลา	3737	5138IV	7836	15	1:1000	631	0-0-32.1	2,000
102938	เมืองลพบุรี	ท่าศาลา	3738	5138IV	7836	15	1:1000	632	0-0-32.2	2,000
102939	เมืองลพบุรี	ท่าศาลา	3739	5138IV	7836	15	1:1000	633	0-0-32.2	2,000
102940	เมืองลพบุรี	ท่าศาลา	3740	5138IV	7836	15	1:1000	634	0-0-31.4	2,000
102941	เมืองลพบุรี	ท่าศาลา	3741	5138IV	7836	15	1:1000	635	0-0-28.8	2,000
102942	เมืองลพบุรี	ท่าศาลา	3742	5138IV	7836	15	1:1000	636	0-0-26.2	2,000
102988	เมืองลพบุรี	โพธิ์เก้าต้น	4232	5138IV	7034	00	1:4000	721	0-3-89	650
102989	เมืองลพบุรี	โพธิ์เก้าต้น	4233	5138IV	7034	00	1:4000	722	1-1-43	650
103049	เมืองลพบุรี	โพธิ์เก้าต้น	4247	5138IV	7032	00	1:4000	626	0-1-48.9	980
103050	เมืองลพบุรี	โพธิ์เก้าต้น	4248	5138IV	7032	00	1:4000	627	1-1-61.1	1,300
103119	เมืองลพบุรี	นิคมสร้างตนเอง	14128	5138IV	8234	07	1:1000	307	0-1-39.2	1,000
103120	เมืองลพบุรี	นิคมสร้างตนเอง	14129	5138IV	8234	08	1:1000	418	0-1-5	1,000
103121	เมืองลพบุรี	นิคมสร้างตนเอง	14130	5138IV	8234	08	1:1000	419	0-1-4.3	350
103123	เมืองลพบุรี	นิคมสร้างตนเอง	14132	5138IV	8436	00	1:4000	1333	0-0-80	1,000

(นายพรชัย พงษ์ภู)

ธนารักษ์พื้นที่ลพบุรี ปฏิบัติราชการแทน

ประธานกรรมการประเมินราคาทรัพย์สินเพื่อประโยชน์แห่งรัฐ

ประจำจังหวัดลพบุรี

มีผลบังคับใช้ตั้งแต่วันที่ 21 มีนาคม พ.ศ.2567

รอบบัญชี พ.ศ. 2566 - 2569



## บัญชีราคาประเมินที่ดิน

ตามพระราชบัญญัติการประเมินราคาทรัพย์สินเพื่อประโยชน์แห่งรัฐ พ.ศ. 2562

สำนักงานที่ดิน จังหวัดลพบุรี

หน้า 46

โฉนดที่ดินเลขที่	อำเภอ	ตำบล	หน้าสำรวจ	เครื่องหมายที่ดินระบบพิกัดฉาก ยู ที เอ็ม / ศูนย์กำเนิด					เนื้อที่ (ไร่-งาน-ตร.ว.)	ราคาประเมิน (บาท ต่อ ตร.ว.)
				แผนที่ภูมิประเทศ	ระวาง	แผ่น	มาตราส่วน	เลขที่ดิน		
103124	เมืองลพบุรี	นิคมสร้างตนเอง	14133	5138IV	8436	00	1:4000	1334	0-0-80	1,000
103125	เมืองลพบุรี	นิคมสร้างตนเอง	14134	5138IV	8436	00	1:4000	1335	0-0-80	1,000
103126	เมืองลพบุรี	นิคมสร้างตนเอง	14135	5138IV	8436	00	1:4000	1336	0-0-80	1,000
103170	เมืองลพบุรี	โคกตูม	7318	5138I	0242	00	1:4000	433	4-2-35.3	230
103196	เมืองลพบุรี	ท่าศาลา	3747	5138IV	7836	12	1:1000	477	1-0-0	1,750
103197	เมืองลพบุรี	ท่าศาลา	3748	5138IV	7836	11	1:1000	473	0-2-0	2,000
103268	เมืองลพบุรี	นิคมสร้างตนเอง	14146	5138IV	8432	00	1:4000	913	0-2-0	350
103336	เมืองลพบุรี	นิคมสร้างตนเอง	14160	5138IV	8436	00	1:4000	1337	0-0-12	3,950
103340	เมืองลพบุรี	โพธิ์เก้าต้น	4292	5138IV	7032	00	1:4000	628	0-3-50	200
103341	เมืองลพบุรี	โคกตูม	7329	5138I	0040	00	1:4000	429	5-2-45	230
103405	เมืองลพบุรี	นิคมสร้างตนเอง	14161	5138IV	8636	00	1:4000	662	0-0-98.2	1,000
103406	เมืองลพบุรี	นิคมสร้างตนเอง	14162	5138IV	8636	00	1:4000	663	0-0-98.2	1,000
103407	เมืองลพบุรี	นิคมสร้างตนเอง	14163	5138IV	8636	00	1:4000	664	0-0-98.2	1,000
103408	เมืองลพบุรี	นิคมสร้างตนเอง	14164	5138IV	8636	00	1:4000	665	0-0-81.8	1,000
103409	เมืองลพบุรี	นิคมสร้างตนเอง	14165	5138IV	8636	00	1:4000	666	0-0-81.8	1,000
103410	เมืองลพบุรี	นิคมสร้างตนเอง	14166	5138IV	8636	00	1:4000	667	0-0-81.7	1,000
103411	เมืองลพบุรี	นิคมสร้างตนเอง	14167	5138IV	8636	00	1:4000	668	0-0-81.7	1,000
103412	เมืองลพบุรี	นิคมสร้างตนเอง	14168	5138IV	8636	00	1:4000	669	0-0-81.7	1,000
103413	เมืองลพบุรี	นิคมสร้างตนเอง	14169	5138IV	8636	00	1:4000	670	0-0-78.1	1,000
103414	เมืองลพบุรี	นิคมสร้างตนเอง	14170	5138IV	8636	00	1:4000	671	0-0-80.1	1,000

(นายพรชัย พงษ์ภู)

ธนารักษ์พื้นที่ลพบุรี ปฏิบัติราชการแทน

ประธานกรรมการประเมินราคาทรัพย์สินเพื่อประโยชน์แห่งรัฐ

ประจำจังหวัดลพบุรี

มีผลบังคับใช้ตั้งแต่วันที่ 21 มีนาคม พ.ศ.2567

รอบบัญชี พ.ศ. 2566 - 2569



## บัญชีราคาประเมินที่ดิน

ตามพระราชบัญญัติการประเมินราคาทรัพย์สินเพื่อประโยชน์แห่งรัฐ พ.ศ. 2562

สำนักงานที่ดิน จังหวัดลพบุรี

หน้า 47

โฉนดที่ดินเลขที่	อำเภอ	ตำบล	หน้าสำรวจ	เครื่องหมายที่ดินระบบพิกัดฉาก ยู ที เอ็ม / ศูนย์กำเนิด					เนื้อที่ (ไร่-งาน-ตร.ว.)	ราคาประเมิน (บาท ต่อ ตร.ว.)
				แผนที่ภูมิประเทศ	ระวาง	แผ่น	มาตราส่วน	เลขที่ดิน		
103415	เมืองลพบุรี	นิคมสร้างตนเอง	14171	5138IV	8636	00	1:4000	672	0-0-81.1	1,000
103416	เมืองลพบุรี	นิคมสร้างตนเอง	14172	5138IV	8636	00	1:4000	673	0-0-81.1	1,000
103417	เมืองลพบุรี	นิคมสร้างตนเอง	14173	5138IV	8636	00	1:4000	674	0-0-81.1	1,000
103418	เมืองลพบุรี	นิคมสร้างตนเอง	14174	5138IV	8636	00	1:4000	675	0-0-81.1	1,000
103419	เมืองลพบุรี	นิคมสร้างตนเอง	14175	5138IV	8636	00	1:4000	676	0-0-81.1	1,000
103420	เมืองลพบุรี	นิคมสร้างตนเอง	14176	5138IV	8636	00	1:4000	677	0-0-81.1	1,000
103421	เมืองลพบุรี	นิคมสร้างตนเอง	14177	5138IV	8636	00	1:4000	678	0-0-81.1	1,000
103422	เมืองลพบุรี	นิคมสร้างตนเอง	14178	5138IV	8636	00	1:4000	679	0-0-81.1	1,000
103423	เมืองลพบุรี	นิคมสร้างตนเอง	14179	5138IV	8636	00	1:4000	680	0-0-81.1	1,000
103424	เมืองลพบุรี	นิคมสร้างตนเอง	14180	5138IV	8636	00	1:4000	681	0-0-81.1	1,000
103425	เมืองลพบุรี	นิคมสร้างตนเอง	14181	5138IV	8636	00	1:4000	682	0-0-81.1	1,000
103426	เมืองลพบุรี	นิคมสร้างตนเอง	14182	5138IV	8636	00	1:4000	683	0-0-81.2	1,000
103427	เมืองลพบุรี	นิคมสร้างตนเอง	14183	5138IV	8636	00	1:4000	684	0-0-81.2	1,000
103428	เมืองลพบุรี	นิคมสร้างตนเอง	14184	5138IV	8636	00	1:4000	685	0-0-81.2	1,000
103429	เมืองลพบุรี	นิคมสร้างตนเอง	14185	5138IV	8636	00	1:4000	686	0-0-81.2	1,000
103430	เมืองลพบุรี	นิคมสร้างตนเอง	14186	5138IV	8636	00	1:4000	687	0-0-81.2	1,000
103431	เมืองลพบุรี	นิคมสร้างตนเอง	14187	5138IV	8636	00	1:4000	688	0-0-81.2	1,000
103432	เมืองลพบุรี	นิคมสร้างตนเอง	14188	5138IV	8636	00	1:4000	689	0-0-81.1	1,000
103433	เมืองลพบุรี	นิคมสร้างตนเอง	14189	5138IV	8636	00	1:4000	690	0-0-71.3	1,000
103434	เมืองลพบุรี	นิคมสร้างตนเอง	14190	5138IV	8636	00	1:4000	691	0-0-71.3	1,000

(นายพรชัย พงษ์ภู)

ธนารักษ์พื้นที่ลพบุรี ปฏิบัติราชการแทน

ประธานกรรมการประเมินราคาทรัพย์สินเพื่อประโยชน์แห่งรัฐ

ประจำจังหวัดลพบุรี

มีผลบังคับใช้ตั้งแต่วันที่ 21 มีนาคม พ.ศ.2567

รอบบัญชี พ.ศ. 2566 - 2569

## บัญชีราคาประเมินที่ดิน

ตามพระราชบัญญัติการประเมินราคาทรัพย์สินเพื่อประโยชน์แห่งรัฐ พ.ศ. 2562

สำนักงานที่ดิน จังหวัดลพบุรี

หน้า 48

โฉนดที่ดินเลขที่	อำเภอ	ตำบล	หน้าสำรวจ	เครื่องหมายที่ดินระบบพิคดฉาก ยู ที เอ็ม / ศูนย์กำเนิด					เนื้อที่ (ไร่-งาน-ตร.ว.)	ราคาประเมิน (บาท ต่อ ตร.ว.)
				แผนที่ภูมิประเทศ	ระวาง	แผ่น	มาตราส่วน	เลขที่ดิน		
103435	เมืองลพบุรี	นิคมสร้างตนเอง	14191	5138IV	8636	00	1:4000	692	0-0-71.3	1,000
103436	เมืองลพบุรี	นิคมสร้างตนเอง	14192	5138IV	8636	00	1:4000	693	0-0-71.3	1,000
103437	เมืองลพบุรี	นิคมสร้างตนเอง	14193	5138IV	8636	00	1:4000	694	0-1-11.2	1,000
103438	เมืองลพบุรี	นิคมสร้างตนเอง	14194	5138IV	8636	00	1:4000	695	0-1-11.6	1,000
103439	เมืองลพบุรี	นิคมสร้างตนเอง	14195	5138IV	8636	00	1:4000	696	0-0-71.3	1,000
103440	เมืองลพบุรี	นิคมสร้างตนเอง	14196	5138IV	8636	00	1:4000	697	0-0-71.3	1,000
103441	เมืองลพบุรี	นิคมสร้างตนเอง	14197	5138IV	8636	00	1:4000	698	0-0-71.3	1,000
103603	เมืองลพบุรี	กกโก	10994	5138IV	8232	05	1:1000	534	0-0-37.3	1,200
103606	เมืองลพบุรี	กกโก	10997	5138IV	8232	05	1:1000	537	0-0-29	1,200
103607	เมืองลพบุรี	กกโก	10998	5138IV	8232	05	1:1000	538	0-0-28.9	1,200
103609	เมืองลพบุรี	โคกตูม	7335	5138I	0040	00	1:4000	430	1-0-0	750
103660	เมืองลพบุรี	โคกตูม	7337	5138I	0242	00	1:4000	434	0-0-82	300
103661	เมืองลพบุรี	โคกตูม	7338	5138I	0242	00	1:4000	435	0-0-82	300
103662	เมืองลพบุรี	โคกตูม	7339	5138I	0242	00	1:4000	436	2-0-0	180
103665	เมืองลพบุรี	โคกตูม	7342	5138I	0242	00	1:4000	439	2-1-60.3	230
103748	เมืองลพบุรี	กกโก	11012	5138IV	8232	06	1:1000	892	0-0-50.1	5,400
103749	เมืองลพบุรี	กกโก	11013	5138IV	8232	06	1:1000	893	0-0-45.1	5,400
103750	เมืองลพบุรี	กกโก	11014	5138IV	8232	06	1:1000	894	0-0-40.1	5,400
103769	เมืองลพบุรี	นิคมสร้างตนเอง	14375	5138IV	8234	07	1:1000	308	0-0-32.8	1,000
103770	เมืองลพบุรี	นิคมสร้างตนเอง	14376	5138IV	8234	07	1:1000	309	0-0-40.3	1,000

(นายพรชัย พงษ์ภู)

ธนารักษ์พื้นที่ลพบุรี ปฏิบัติราชการแทน

ประธานกรรมการประเมินราคาทรัพย์สินเพื่อประโยชน์แห่งรัฐ

ประจำจังหวัดลพบุรี

มีผลบังคับใช้ตั้งแต่วันที่ 21 มีนาคม พ.ศ.2567

รอบบัญชี พ.ศ. 2566 - 2569

## บัญชีราคาประเมินที่ดิน

ตามพระราชบัญญัติการประเมินราคาทรัพย์สินเพื่อประโยชน์แห่งรัฐ พ.ศ. 2562

สำนักงานที่ดิน จังหวัดลพบุรี

หน้า 49

โฉนดที่ดินเลขที่	อำเภอ	ตำบล	หน้าสำรวจ	เครื่องหมายที่ดินระบบพิกัดฉาก ยู ที เอ็ม / ศูนย์กำเนิด					เนื้อที่ (ไร่-งาน-ตร.ว.)	ราคาประเมิน (บาท ต่อ ตร.ว.)
				แผนที่ภูมิประเทศ	ระวาง	แผ่น	มาตราส่วน	เลขที่ดิน		
103771	เมืองลพบุรี	นิคมสร้างตนเอง	14377	5138IV	8234	07	1:1000	310	0-0-35.7	1,000
103772	เมืองลพบุรี	นิคมสร้างตนเอง	14378	5138IV	8234	07	1:1000	311	0-0-35.7	1,000
103777	เมืองลพบุรี	นิคมสร้างตนเอง	14380	5138IV	8434	00	1:4000	477	0-2-19.7	300
103819	เมืองลพบุรี	กกโก	11015	5138IV	8232	00	1:4000	851	0-3-34	750
103843	เมืองลพบุรี	โคกตูม	7360	5138I	0242	00	1:4000	441	2-1-10.9	230
103844	เมืองลพบุรี	โคกตูม	7361	5138I	0242	00	1:4000	442	1-0-67.3	300
103845	เมืองลพบุรี	โคกตูม	7362	5138I	0242	00	1:4000	443	3-0-0	230
103859	เมืองลพบุรี	นิคมสร้างตนเอง	14395	5138IV	8634	00	1:4000	419	0-2-77.8	1,300
103872	เมืองลพบุรี	โคกกะเทียม	3536	5138IV	6844	00	1:4000	365	5-0-0	150
103893	เมืองลพบุรี	บางขันหมาก	2612	5138IV	6840	00	1:4000	317	0-2-42.7	480
103894	เมืองลพบุรี	บางขันหมาก	2613	5138IV	6840	00	1:4000	318	0-2-42.7	480
103895	เมืองลพบุรี	บางขันหมาก	2614	5138IV	6840	00	1:4000	319	0-2-42.7	480
103924	เมืองลพบุรี	เขาสามขวิด	4622	5138IV	7836	08	1:1000	121	0-1-9.5	2,000
103925	เมืองลพบุรี	เขาสามขวิด	4623	5138IV	7836	08	1:1000	122	0-1-5.7	2,000
103940	เมืองลพบุรี	โคกตูม	7387	5138I	0244	00	1:4000	281	0-2-0	300
103963	เมืองลพบุรี	เขาสามขวิด	4629	5138IV	7840	00	1:4000	406	5-3-72	630
103966	เมืองลพบุรี	เขาสามขวิด	4632	5138IV	7840	00	1:4000	409	2-1-86	630
104037	เมืองลพบุรี	ท่าศาลา	3761	5138IV	8034	02	1:1000	221	0-0-50	750
104072	เมืองลพบุรี	นิคมสร้างตนเอง	14418	5138IV	8634	00	1:4000	420	2-1-68.1	1,150
104128	เมืองลพบุรี	โคกตูม	7419	5138I	0038	00	1:4000	529	0-2-0	400

  
(นายพรชัย พงษ์ภู)

ธนารักษ์พื้นที่ลพบุรี ปฏิบัติราชการแทน  
ประธานกรรมการประเมินราคาทรัพย์สินเพื่อประโยชน์แห่งรัฐ  
ประจำจังหวัดลพบุรี

## บัญชีราคาประเมินที่ดิน

ตามพระราชบัญญัติการประเมินราคาทรัพย์สินเพื่อประโยชน์แห่งรัฐ พ.ศ. 2562

สำนักงานที่ดิน จังหวัดลพบุรี

หน้า 50

โฉนดที่ดินเลขที่	อำเภอ	ตำบล	หน้าสำรวจ	เครื่องหมายที่ดินระบบพิคดฉาก ยู ที เอ็ม / ศูนย์กำเนิด					เนื้อที่ (ไร่-งาน-ตร.ว.)	ราคาประเมิน (บาท ต่อ ตร.ว.)
				แผนที่ภูมิประเทศ	ระวาง	แผ่น	มาตราส่วน	เลขที่ดิน		
104132	เมืองลพบุรี	นิคมสร้างตนเอง	14425	5138IV	8434	01	1:1000	360	5-2-56.8	470
104153	เมืองลพบุรี	โคกตูม	7422	5138I	0240	00	1:4000	469	1-0-86.5	260
104173	เมืองลพบุรี	เขาสามขวิด	4662	5138IV	7836	07	1:1000	572	0-0-21.4	2,000
104174	เมืองลพบุรี	เขาสามขวิด	4663	5138IV	7836	07	1:1000	573	0-0-21.4	2,000
104175	เมืองลพบุรี	เขาสามขวิด	4664	5138IV	7836	07	1:1000	574	0-0-21.3	2,000
104311	เมืองลพบุรี	นิคมสร้างตนเอง	14428	5138IV	8434	00	1:4000	488	0-1-0	350
104312	เมืองลพบุรี	นิคมสร้างตนเอง	14429	5138IV	8434	00	1:4000	489	0-1-0	350
104313	เมืองลพบุรี	นิคมสร้างตนเอง	14430	5138IV	8234	07	1:1000	314	0-0-33	1,000
104357	เมืองลพบุรี	นิคมสร้างตนเอง	14441	5138IV	8632	00	1:4000	1286	1-2-0	750
104358	เมืองลพบุรี	นิคมสร้างตนเอง	14442	5138IV	8632	00	1:4000	1287	0-2-80.3	750
104364	เมืองลพบุรี	นิคมสร้างตนเอง	14443	5138IV	8432	00	1:4000	914	7-1-22.8	4,950
104379	เมืองลพบุรี	โคกตูม	7438	5138I	0242	00	1:4000	449	0-1-0	230
104386	เมืองลพบุรี	โพธิ์ตรุ	2332	5138IV	6832	00	1:4000	617	0-2-52	440
104387	เมืองลพบุรี	นิคมสร้างตนเอง	14445	5138IV	8436	00	1:4000	1395	1-1-56.2	300
104388	เมืองลพบุรี	นิคมสร้างตนเอง	14446	5138IV	8436	00	1:4000	1396	0-0-99.3	300
104389	เมืองลพบุรี	นิคมสร้างตนเอง	14447	5138IV	8436	00	1:4000	1397	0-0-98.1	300
104396	เมืองลพบุรี	โคกตูม	7439	5138I	0242	00	1:4000	450	0-1-50	300
104482	เมืองลพบุรี	นิคมสร้างตนเอง	14452	5138IV	8434	01	1:1000	362	0-2-0	6,050
104490	เมืองลพบุรี	เขาสามขวิด	4792	5138IV	7838	06	1:1000	167	0-1-0	3,500
104584	เมืองลพบุรี	นิคมสร้างตนเอง	14463	5138IV	8434	00	1:4000	493	0-1-0	300

(นายพรชัย พงษ์ภู)

ธนารักษ์พื้นที่ลพบุรี ปฏิบัติราชการแทน

ประธานกรรมการประเมินราคาทรัพย์สินเพื่อประโยชน์แห่งรัฐ

ประจำจังหวัดลพบุรี

มีผลบังคับใช้ตั้งแต่วันที่ 21 มีนาคม พ.ศ.2567

รอบบัญชี พ.ศ. 2566 - 2569

## บัญชีราคาประเมินที่ดิน

ตามพระราชบัญญัติการประเมินราคาทรัพย์สินเพื่อประโยชน์แห่งรัฐ พ.ศ. 2562

สำนักงานที่ดิน จังหวัดลพบุรี

หน้า 51

โฉนดที่ดินเลขที่	อำเภอ	ตำบล	หน้าสำรวจ	เครื่องหมายที่ดินระบบพิคดฉาก ยู ที เอ็ม / ศูนย์กำเนิด					เนื้อที่ (ไร่-งาน-ตร.ว.)	ราคาประเมิน (บาท ต่อ ตร.ว.)
				แผนที่ภูมิประเทศ	ระวาง	แผ่น	มาตราส่วน	เลขที่ดิน		
104585	เมืองลพบุรี	นิคมสร้างตนเอง	14464	5138IV	8434	00	1:4000	494	0-1-0	300
104586	เมืองลพบุรี	นิคมสร้างตนเอง	14465	5138IV	8434	00	1:4000	495	0-1-0	300
104593	เมืองลพบุรี	นิคมสร้างตนเอง	14466	5138IV	8436	00	1:4000	1402	0-0-63	6,050
104602	เมืองลพบุรี	โพธิ์ตรุ	2344	5138IV	6832	00	1:4000	618	0-2-0	880
104681	เมืองลพบุรี	กกโก	11110	5138IV	8232	05	1:1000	543	0-0-72	1,200
104682	เมืองลพบุรี	กกโก	11111	5138IV	8232	05	1:1000	544	0-0-72	1,200
104683	เมืองลพบุรี	กกโก	11112	5138IV	8232	05	1:1000	545	0-0-72	1,200
104684	เมืองลพบุรี	กกโก	11113	5138IV	8232	05	1:1000	546	0-1-77.5	600
104692	เมืองลพบุรี	กกโก	11121	5138IV	8232	00	1:4000	874	1-0-59.7	600
104698	เมืองลพบุรี	เขาสามยอด	4809	5138IV	7838	00	1:4000	613	0-0-45.7	630
104700	เมืองลพบุรี	นิคมสร้างตนเอง	14475	5138IV	8234	00	1:4000	631	0-2-87	750
104750	เมืองลพบุรี	โคกตูม	7464	5138I	0240	00	1:4000	470	2-2-0	750
104755	เมืองลพบุรี	บางขันหมาก	2729	5138IV	6840	00	1:4000	324	0-1-13.3	360
104761	เมืองลพบุรี	บางขันหมาก	2735	5138IV	6840	00	1:4000	325	3-0-92.1	220
104876	เมืองลพบุรี	นิคมสร้างตนเอง	14489	5138IV	8234	07	1:1000	315	0-1-37.3	6,050
104877	เมืองลพบุรี	นิคมสร้างตนเอง	14490	5138IV	8234	07	1:1000	316	0-0-38.4	1,000
104879	เมืองลพบุรี	นิคมสร้างตนเอง	14492	5138IV	8234	07	1:1000	318	0-0-83	1,000
104882	เมืองลพบุรี	นิคมสร้างตนเอง	14494	5138IV	8434	05	1:1000	388	0-0-16.5	1,000
104887	เมืองลพบุรี	กกโก	11160	5138IV	8232	01	1:1000	244	0-0-43	750
104888	เมืองลพบุรี	กกโก	11161	5138IV	8232	01	1:1000	245	0-0-42.7	750

(นายพรชัย พงษ์ภู)

ธนารักษ์พื้นที่ลพบุรี ปฏิบัติราชการแทน

ประธานกรรมการประเมินราคาทรัพย์สินเพื่อประโยชน์แห่งรัฐ

ประจำจังหวัดลพบุรี

มีผลบังคับใช้ตั้งแต่วันที่ 21 มีนาคม พ.ศ.2567

รอบบัญชี พ.ศ. 2566 - 2569

## บัญชีราคาประเมินที่ดิน

ตามพระราชบัญญัติการประเมินราคาทรัพย์สินเพื่อประโยชน์แห่งรัฐ พ.ศ. 2562

สำนักงานที่ดิน จังหวัดลพบุรี

หน้า 52

โฉนดที่ดินเลขที่	อำเภอ	ตำบล	หน้าสำรวจ	เครื่องหมายที่ดินระบบพิคดฉาก ยู ที เอ็ม / ศูนย์กำเนิด					เนื้อที่ (ไร่-งาน-ตร.ว.)	ราคาประเมิน (บาท ต่อ ตร.ว.)
				แผนที่ภูมิประเทศ	ระวาง	แผ่น	มาตราส่วน	เลขที่ดิน		
104932	เมืองลพบุรี	บางขันหมาก	2759	5138IV	6840	00	1:4000	327	2-1-32.2	150
104941	เมืองลพบุรี	นิคมสร้างตนเอง	14502	5138IV	8232	00	1:4000	878	0-1-0.8	350
104942	เมืองลพบุรี	นิคมสร้างตนเอง	14503	5138IV	8232	00	1:4000	879	0-0-99.6	350
104943	เมืองลพบุรี	นิคมสร้างตนเอง	14504	5138IV	8232	00	1:4000	880	1-1-32.8	880
104945	เมืองลพบุรี	นิคมสร้างตนเอง	14506	5138IV	8232	00	1:4000	882	0-0-97.4	350
104963	เมืองลพบุรี	นิคมสร้างตนเอง	14508	5138IV	8232	00	1:4000	884	0-1-0	880
104992	เมืองลพบุรี	ท่าศาลา	3772	5138IV	8236	00	1:4000	146	0-2-0	300
105000	เมืองลพบุรี	เขาสามยอก	4838	5138IV	7836	06	1:1000	369	0-0-42.4	630
105003	เมืองลพบุรี	เขาสามยอก	4841	5138IV	7836	06	1:1000	372	0-0-53.7	630
105018	เมืองลพบุรี	กกโก	11171	5138IV	8034	14	1:1000	479	2-0-92.4	980
105072	เมืองลพบุรี	กกโก	11174	5138IV	8032	01	1:1000	376	0-0-32.5	1,250
105073	เมืองลพบุรี	กกโก	11175	5138IV	8032	01	1:1000	377	0-0-29.7	1,250
105129	เมืองลพบุรี	เขาสามยอก	4951	5138IV	7836	12	1:1000	478	0-0-35.9	2,000
105130	เมืองลพบุรี	เขาสามยอก	4952	5138IV	7836	12	1:1000	479	0-0-32	2,000
105167	เมืองลพบุรี	นิคมสร้างตนเอง	14543	5138IV	8636	00	1:4000	778	3-0-0	300
105174	เมืองลพบุรี	กกโก	11201	5138IV	8232	00	1:4000	887	0-0-56	750
105176	เมืองลพบุรี	นิคมสร้างตนเอง	14545	5138I	0244	00	1:4000	282	11-1-52	230
105177	เมืองลพบุรี	กกโก	11202	5138IV	7834	16	1:1000	363	0-0-26.4	2,000
105178	เมืองลพบุรี	กกโก	11203	5138IV	7834	16	1:1000	364	0-0-20	2,000
105179	เมืองลพบุรี	กกโก	11204	5138IV	7834	16	1:1000	365	0-0-20	2,000

(นายพรชัย พงษ์ภู)

ธนารักษ์พื้นที่ลพบุรี ปฏิบัติราชการแทน

ประธานกรรมการประเมินราคาทรัพย์สินเพื่อประโยชน์แห่งรัฐ

ประจำจังหวัดลพบุรี

มีผลบังคับใช้ตั้งแต่วันที่ 21 มีนาคม พ.ศ.2567

รอบบัญชี พ.ศ. 2566 - 2569



## บัญชีราคาประเมินที่ดิน

ตามพระราชบัญญัติการประเมินราคาทรัพย์สินเพื่อประโยชน์แห่งรัฐ พ.ศ. 2562

สำนักงานที่ดิน จังหวัดลพบุรี

หน้า 53

โฉนดที่ดินเลขที่	อำเภอ	ตำบล	หน้าสำรวจ	เครื่องหมายที่ดินระบบพิกัดฉาก ยู ที เอ็ม / ศูนย์กำเนิด					เนื้อที่ (ไร่-งาน-ตร.ว.)	ราคาประเมิน (บาท ต่อ ตร.ว.)
				แผนที่ภูมิประเทศ	ระวาง	แผ่น	มาตราส่วน	เลขที่ดิน		
105180	เมืองลพบุรี	กกโก	11205	5138IV	7834	16	1:1000	366	0-0-20	2,000
105181	เมืองลพบุรี	กกโก	11206	5138IV	7834	16	1:1000	367	0-0-20	2,000
105182	เมืองลพบุรี	กกโก	11207	5138IV	7834	16	1:1000	368	0-0-43.1	2,000
105183	เมืองลพบุรี	กกโก	11208	5138IV	7834	16	1:1000	369	0-1-5.3	2,000
105184	เมืองลพบุรี	กกโก	11209	5138IV	7834	16	1:1000	370	0-0-97.9	2,000
105186	เมืองลพบุรี	นิคมสร้างตนเอง	14546	5138IV	8434	00	1:4000	498	0-2-50	1,000
105187	เมืองลพบุรี	นิคมสร้างตนเอง	14547	5138IV	8434	00	1:4000	499	0-2-50	1,000
105257	เมืองลพบุรี	กกโก	11212	5138IV	7834	16	1:1000	372	0-0-31.8	2,000
105259	เมืองลพบุรี	กกโก	11214	5138IV	7834	16	1:1000	374	0-0-31.7	2,000
105260	เมืองลพบุรี	กกโก	11215	5138IV	7834	16	1:1000	375	0-0-31.3	2,000
105291	เมืองลพบุรี	โพธิ์เก้าต้น	4539	5138IV	7034	00	1:4000	766	0-3-73.5	980
105292	เมืองลพบุรี	โพธิ์เก้าต้น	4540	5138IV	7034	00	1:4000	767	16-2-41.1	940
105299	เมืองลพบุรี	กกโก	11217	5138IV	8232	01	1:1000	247	0-0-30.3	1,200
105300	เมืองลพบุรี	เขาสามขวิด	4960	5138IV	7838	10	1:1000	104	1-2-60	1,600
105301	เมืองลพบุรี	เขาสามขวิด	4961	5138IV	7838	06	1:1000	168	0-2-95.6	630
105302	เมืองลพบุรี	เขาสามขวิด	4962	5138IV	7838	06	1:1000	169	0-1-0	630
105303	เมืองลพบุรี	เขาสามขวิด	4963	5138IV	7838	06	1:1000	170	0-2-0	630
105304	เมืองลพบุรี	เขาสามขวิด	4964	5138IV	7838	06	1:1000	171	0-2-0	630
105315	เมืองลพบุรี	เขาสามขวิด	4975	5138IV	8036	00	1:4000	462	0-0-2.9	630
105316	เมืองลพบุรี	เขาสามขวิด	4976	5138IV	8036	00	1:4000	463	0-0-11.3	630

(นายพรชัย พงษ์ภู)

ธนารักษ์พื้นที่ลพบุรี ปฏิบัติราชการแทน

ประธานกรรมการประเมินราคาทรัพย์สินเพื่อประโยชน์แห่งรัฐ

ประจำจังหวัดลพบุรี

มีผลบังคับใช้ตั้งแต่วันที่ 21 มีนาคม พ.ศ.2567

รอบบัญชี พ.ศ. 2566 - 2569



## บัญชีราคาประเมินที่ดิน

ตามพระราชบัญญัติการประเมินราคาทรัพย์สินเพื่อประโยชน์แห่งรัฐ พ.ศ. 2562

สำนักงานที่ดิน จังหวัดลพบุรี

หน้า 54

โฉนดที่ดินเลขที่	อำเภอ	ตำบล	หน้าสำรวจ	เครื่องหมายที่ดินระบบพิคติกาย ยู ที เอ็ม / ศูนย์กำเนิด					เนื้อที่ (ไร่-งาน-ตร.ว.)	ราคาประเมิน (บาท ต่อ ตร.ว.)
				แผนที่ภูมิประเทศ	ระวาง	แผ่น	มาตราส่วน	เลขที่ดิน		
105317	เมืองลพบุรี	เขาสามยอด	4977	5138IV	8036	00	1:4000	464	0-0-20.2	630
105318	เมืองลพบุรี	เขาสามยอด	4978	5138IV	8036	00	1:4000	465	0-0-29.2	630
105319	เมืองลพบุรี	เขาสามยอด	4979	5138IV	8036	00	1:4000	466	0-0-33.3	630
105392	เมืองลพบุรี	กกโก	11232	5138IV	8032	01	1:1000	378	0-1-58.6	1,250
105393	เมืองลพบุรี	กกโก	11233	5138IV	8032	01	1:1000	379	0-1-8.6	1,250
105394	เมืองลพบุรี	กกโก	11234	5138IV	8032	01	1:1000	380	0-1-20.4	1,250
105396	เมืองลพบุรี	กกโก	11235	5138IV	8032	01	1:1000	381	0-1-5.7	1,250
105411	เมืองลพบุรี	กกโก	11236	5138IV	8234	13	1:1000	390	0-1-55.2	750
105431	เมืองลพบุรี	โคกตูม	7507	5138I	0242	00	1:4000	453	0-3-0	300
105432	เมืองลพบุรี	โคกตูม	7508	5138I	0242	00	1:4000	454	1-0-1.5	260
105434	เมืองลพบุรี	นิคมสร้างตนเอง	14593	5138IV	8436	00	1:4000	1403	0-1-38.9	1,000
105435	เมืองลพบุรี	นิคมสร้างตนเอง	14594	5138IV	8436	00	1:4000	1404	0-0-81.9	1,000
105491	เมืองลพบุรี	นิคมสร้างตนเอง	14648	5138IV	8436	00	1:4000	1453	0-0-61.9	1,000
105492	เมืองลพบุรี	นิคมสร้างตนเอง	14649	5138IV	8436	00	1:4000	1454	0-0-62.5	1,000
105493	เมืองลพบุรี	นิคมสร้างตนเอง	14650	5138IV	8436	00	1:4000	1455	0-0-63	1,000
105494	เมืองลพบุรี	นิคมสร้างตนเอง	14651	5138IV	8436	00	1:4000	1456	0-0-63.6	1,000
105495	เมืองลพบุรี	นิคมสร้างตนเอง	14652	5138IV	8436	00	1:4000	1457	0-0-65.3	1,000
105496	เมืองลพบุรี	นิคมสร้างตนเอง	14653	5138IV	8436	00	1:4000	1458	0-0-67.6	1,000
105497	เมืองลพบุรี	นิคมสร้างตนเอง	14654	5138IV	8436	00	1:4000	1459	0-0-69.9	1,000
105498	เมืองลพบุรี	นิคมสร้างตนเอง	14655	5138IV	8434	02	1:1000	740	0-0-71.5	1,000

(นายพรชัย พงษ์ภู)

ธนารักษ์พื้นที่ลพบุรี ปฏิบัติราชการแทน

ประธานกรรมการประเมินราคาทรัพย์สินเพื่อประโยชน์แห่งรัฐ

ประจำจังหวัดลพบุรี

มีผลบังคับใช้ตั้งแต่วันที่ 21 มีนาคม พ.ศ.2567

รอบบัญชี พ.ศ. 2566 - 2569

## บัญชีราคาประเมินที่ดิน

ตามพระราชบัญญัติการประเมินราคาทรัพย์สินเพื่อประโยชน์แห่งรัฐ พ.ศ. 2562

สำนักงานที่ดิน จังหวัดลพบุรี

หน้า 55

โฉนดที่ดินเลขที่	อำเภอ	ตำบล	หน้าสำรวจ	เครื่องหมายที่ดินระบบพิคติกมา ยู ที เอ็ม / ศูนย์กำเนิด					เนื้อที่ (ไร่-งาน-ตร.ว.)	ราคาประเมิน (บาท ต่อ ตร.ว.)
				แผนที่ภูมิประเทศ	ระวาง	แผ่น	มาตราส่วน	เลขที่ดิน		
105558	เมืองลพบุรี	นิคมสร้างตนเอง	14658	5138IV	8436	00	1:4000	1115	0-0-90.8	1,000
105559	เมืองลพบุรี	นิคมสร้างตนเอง	14659	5138IV	8436	00	1:4000	1116	0-0-55.8	1,000
105560	เมืองลพบุรี	นิคมสร้างตนเอง	14660	5138IV	8434	02	1:1000	510	0-0-61.3	1,000
105561	เมืองลพบุรี	นิคมสร้างตนเอง	14661	5138IV	8434	02	1:1000	511	0-0-56.7	1,000
105562	เมืองลพบุรี	นิคมสร้างตนเอง	14662	5138IV	8434	02	1:1000	512	0-0-66.8	1,000
105564	เมืองลพบุรี	นิคมสร้างตนเอง	14664	5138IV	8434	02	1:1000	514	0-0-93.6	1,000
105587	เมืองลพบุรี	นิคมสร้างตนเอง	14675	5138IV	8432	00	1:4000	923	0-0-22	12,000
105588	เมืองลพบุรี	นิคมสร้างตนเอง	14676	5138IV	8432	00	1:4000	924	0-0-21.8	12,000
105589	เมืองลพบุรี	นิคมสร้างตนเอง	14677	5138IV	8432	00	1:4000	925	0-0-21.6	12,000
105590	เมืองลพบุรี	นิคมสร้างตนเอง	14678	5138IV	8432	00	1:4000	926	0-0-21.4	12,000
105591	เมืองลพบุรี	นิคมสร้างตนเอง	14679	5138IV	8432	00	1:4000	927	0-0-19.4	12,000
105599	เมืองลพบุรี	เขาสามยอก	4982	5138IV	7840	00	1:4000	422	0-3-20	630
105616	เมืองลพบุรี	นิคมสร้างตนเอง	14687	5138IV	8434	02	1:1000	756	0-1-7.1	1,000
105625	เมืองลพบุรี	กกโก	11254	5138IV	8032	01	1:1000	382	0-0-75	1,250
105626	เมืองลพบุรี	กกโก	11255	5138IV	8032	01	1:1000	383	0-0-58	1,250
105627	เมืองลพบุรี	กกโก	11256	5138IV	8034	13	1:1000	411	0-1-65.3	940
105638	เมืองลพบุรี	โคกตูม	7569	5138I	0244	00	1:4000	285	11-3-30.3	230
105653	เมืองลพบุรี	นิคมสร้างตนเอง	14699	5138IV	8434	06	1:1000	252	0-0-49.8	1,000
105659	เมืองลพบุรี	เขาสามยอก	4997	5138IV	7836	08	1:1000	125	0-0-70.3	2,000
105671	เมืองลพบุรี	นิคมสร้างตนเอง	14703	5138IV	8234	04	1:1000	248	5-2-35.1	3,800

(นายพรชัย พงษ์ภู)

ธนารักษ์พื้นที่ลพบุรี ปฏิบัติราชการแทน

ประธานกรรมการประเมินราคาทรัพย์สินเพื่อประโยชน์แห่งรัฐ

ประจำจังหวัดลพบุรี

มีผลบังคับใช้ตั้งแต่วันที่ 21 มีนาคม พ.ศ.2567

รอบบัญชี พ.ศ. 2566 - 2569

## บัญชีราคาประเมินที่ดิน

ตามพระราชบัญญัติการประเมินราคาทรัพย์สินเพื่อประโยชน์แห่งรัฐ พ.ศ. 2562

สำนักงานที่ดิน จังหวัดลพบุรี

หน้า 56

โฉนดที่ดินเลขที่	อำเภอ	ตำบล	หน้าสำรวจ	เครื่องหมายที่ดินระบบพิคติกาย ยู ที เอ็ม / ศูนย์กำเนิด					เนื้อที่ (ไร่-งาน-ตร.ว.)	ราคาประเมิน (บาท ต่อ ตร.ว.)
				แผนที่ภูมิประเทศ	ระวาง	แผ่น	มาตราส่วน	เลขที่ดิน		
105673	เมืองลพบุรี	บางขันหมาก	2819	5138IV	6840	00	1:4000	328	7-1-0.3	150
105715	เมืองลพบุรี	นิคมสร้างตนเอง	14706	5138IV	8436	00	1:4000	1460	0-2-0	5,300
105716	เมืองลพบุรี	นิคมสร้างตนเอง	14707	5138IV	8436	00	1:4000	1461	0-2-0	300
105717	เมืองลพบุรี	นิคมสร้างตนเอง	14708	5138IV	8436	00	1:4000	1462	0-2-0	300
105718	เมืองลพบุรี	นิคมสร้างตนเอง	14709	5138IV	8436	00	1:4000	1463	0-1-4.8	300
105727	เมืองลพบุรี	นิคมสร้างตนเอง	14710	5138IV	8434	00	1:4000	504	0-0-75.4	6,500
105728	เมืองลพบุรี	นิคมสร้างตนเอง	14711	5138IV	8434	00	1:4000	505	0-0-95.3	6,500
105731	เมืองลพบุรี	นิคมสร้างตนเอง	14714	5138IV	8634	00	1:4000	431	0-0-53.4	6,500
105746	เมืองลพบุรี	กกโก	11267	5138IV	8032	01	1:1000	384	0-0-26.3	1,250
105750	เมืองลพบุรี	กกโก	11268	5138IV	8032	02	1:1000	310	1-2-81.7	1,100
105751	เมืองลพบุรี	กกโก	11269	5138IV	8032	02	1:1000	311	0-0-69.4	630
105752	เมืองลพบุรี	กกโก	11270	5138IV	8032	02	1:1000	312	0-0-68	630
105773	เมืองลพบุรี	นิคมสร้างตนเอง	14721	5138IV	8232	00	1:4000	889	0-0-17	750
105792	เมืองลพบุรี	นิคมสร้างตนเอง	14725	5138IV	8434	02	1:1000	761	0-0-67.7	650
105793	เมืองลพบุรี	นิคมสร้างตนเอง	14726	5138IV	8434	02	1:1000	762	0-0-67.7	1,000
105805	เมืองลพบุรี	นิคมสร้างตนเอง	14727	5138IV	8234	04	1:1000	249	1-1-37	300
105844	เมืองลพบุรี	เขาสามยอด	5041	5138IV	8036	00	1:4000	471	0-0-94.2	630
105845	เมืองลพบุรี	เขาสามยอด	5042	5138IV	8036	00	1:4000	472	0-0-90.4	630
105846	เมืองลพบุรี	เขาสามยอด	5043	5138IV	8036	00	1:4000	473	0-0-90.7	630
105847	เมืองลพบุรี	เขาสามยอด	5044	5138IV	8036	00	1:4000	474	0-0-76.1	630

(นายพรชัย พงษ์ภู)

ธนารักษ์พื้นที่ลพบุรี ปฏิบัติราชการแทน

ประธานกรรมการประเมินราคาทรัพย์สินเพื่อประโยชน์แห่งรัฐ

ประจำจังหวัดลพบุรี

มีผลบังคับใช้ตั้งแต่วันที่ 21 มีนาคม พ.ศ.2567

รอบบัญชี พ.ศ. 2566 - 2569

## บัญชีราคาประเมินที่ดิน

ตามพระราชบัญญัติการประเมินราคาทรัพย์สินเพื่อประโยชน์แห่งรัฐ พ.ศ. 2562

สำนักงานที่ดิน จังหวัดลพบุรี

หน้า 57

โฉนดที่ดินเลขที่	อำเภอ	ตำบล	หน้าสำรวจ	เครื่องหมายที่ดินระบบพิคดฉาก ยู ที เอ็ม / ศูนย์กำเนิด					เนื้อที่ (ไร่-งาน-ตร.ว.)	ราคาประเมิน (บาท ต่อ ตร.ว.)
				แผนที่ภูมิประเทศ	ระวาง	แผ่น	มาตราส่วน	เลขที่ดิน		
105922	เมืองลพบุรี	นิคมสร้างตนเอง	14757	5138IV	8436	00	1:4000	1464	0-0-70.5	1,000
105923	เมืองลพบุรี	นิคมสร้างตนเอง	14758	5138IV	8436	00	1:4000	1465	0-0-65.7	1,000
105924	เมืองลพบุรี	นิคมสร้างตนเอง	14759	5138IV	8436	00	1:4000	1466	0-0-66	1,000
105925	เมืองลพบุรี	นิคมสร้างตนเอง	14760	5138IV	8436	00	1:4000	1467	0-0-58.1	1,000
105926	เมืองลพบุรี	นิคมสร้างตนเอง	14761	5138IV	8436	00	1:4000	1468	0-0-91.8	1,000
105927	เมืองลพบุรี	นิคมสร้างตนเอง	14762	5138IV	8436	00	1:4000	1469	0-0-24.8	6,050
105928	เมืองลพบุรี	นิคมสร้างตนเอง	14763	5138IV	8436	00	1:4000	1470	0-0-19.5	6,050
105937	เมืองลพบุรี	กกโก	11276	5138IV	8032	01	1:1000	385	0-0-8.4	1,250
105988	เมืองลพบุรี	กกโก	11291	5138IV	8032	04	1:1000	583	3-0-0	750
105990	เมืองลพบุรี	กกโก	11292	5138IV	8232	05	1:1000	550	0-0-69.2	1,200
105991	เมืองลพบุรี	กกโก	11293	5138IV	8232	05	1:1000	551	0-0-76.6	1,200
105992	เมืองลพบุรี	กกโก	11294	5138IV	8232	05	1:1000	552	0-0-85.1	1,200
105993	เมืองลพบุรี	กกโก	11295	5138IV	8232	05	1:1000	553	0-0-75.9	1,200
105994	เมืองลพบุรี	กกโก	11296	5138IV	8232	05	1:1000	554	0-1-3	1,200
105995	เมืองลพบุรี	กกโก	11297	5138IV	8232	05	1:1000	555	0-0-69.4	1,200
106010	เมืองลพบุรี	กกโก	11306	5138IV	8232	05	1:1000	556	0-0-80	1,200
106037	เมืองลพบุรี	เขาสามยอด	5149	5138IV	7838	06	1:1000	174	0-1-63.3	1,600
106039	เมืองลพบุรี	เขาสามยอด	5151	5138IV	7838	06	1:1000	176	0-2-27	1,600
106114	เมืองลพบุรี	เขาสามยอด	5159	5138IV	7838	10	1:1000	105	0-1-65	1,850
106126	เมืองลพบุรี	นิคมสร้างตนเอง	14771	5138IV	8234	04	1:1000	250	0-0-25	300

(นายพรชัย พงษ์ภู)

ธนารักษ์พื้นที่ลพบุรี ปฏิบัติราชการแทน

ประธานกรรมการประเมินราคาทรัพย์สินเพื่อประโยชน์แห่งรัฐ

ประจำจังหวัดลพบุรี

มีผลบังคับใช้ตั้งแต่วันที่ 21 มีนาคม พ.ศ.2567

รอบบัญชี พ.ศ. 2566 - 2569

## บัญชีราคาประเมินที่ดิน

ตามพระราชบัญญัติการประเมินราคาทรัพย์สินเพื่อประโยชน์แห่งรัฐ พ.ศ. 2562

สำนักงานที่ดิน จังหวัดลพบุรี

หน้า 58

โฉนดที่ดินเลขที่	อำเภอ	ตำบล	หน้าสำรวจ	เครื่องหมายที่ดินระบบพิกัดฉาก ยู ที เอ็ม / ศูนย์กำเนิด					เนื้อที่ (ไร่-งาน-ตร.ว.)	ราคาประเมิน (บาท ต่อ ตร.ว.)
				แผนที่ภูมิประเทศ	ระวาง	แผ่น	มาตราส่วน	เลขที่ดิน		
106138	เมืองลพบุรี	เขาสามยอด	5161	5138IV	7838	06	1:1000	177	0-0-50	1,850
106179	เมืองลพบุรี	ท่าศาลา	3789	5138IV	7836	15	1:1000	641	0-0-4.3	2,000
106180	เมืองลพบุรี	ท่าศาลา	3790	5138IV	7836	15	1:1000	642	0-0-1.7	2,000
106181	เมืองลพบุรี	ท่าศาลา	3791	5138IV	7836	15	1:1000	643	0-0-4.7	2,000
106239	เมืองลพบุรี	กกโก	11378	5138IV	8232	05	1:1000	558	0-0-72.1	1,200
106240	เมืองลพบุรี	กกโก	11379	5138IV	8232	05	1:1000	559	0-0-80.5	1,200
106241	เมืองลพบุรี	กกโก	11380	5138IV	8232	05	1:1000	560	0-0-77.9	1,200
106242	เมืองลพบุรี	กกโก	11381	5138IV	8232	05	1:1000	561	0-0-77.5	1,200
106243	เมืองลพบุรี	กกโก	11382	5138IV	8232	05	1:1000	562	0-1-1.9	1,200
106244	เมืองลพบุรี	กกโก	11383	5138IV	8232	05	1:1000	563	0-0-97.2	1,200
106245	เมืองลพบุรี	กกโก	11384	5138IV	8232	05	1:1000	564	0-0-71.2	1,200
106246	เมืองลพบุรี	กกโก	11385	5138IV	8232	05	1:1000	565	0-0-70.7	1,200
106247	เมืองลพบุรี	กกโก	11386	5138IV	8232	05	1:1000	566	0-0-75.9	1,200
106248	เมืองลพบุรี	กกโก	11387	5138IV	8232	05	1:1000	567	0-0-94.4	1,200
106249	เมืองลพบุรี	กกโก	11388	5138IV	8232	05	1:1000	568	0-0-94.3	1,200
106250	เมืองลพบุรี	กกโก	11389	5138IV	8232	05	1:1000	569	0-0-85.7	1,200
106251	เมืองลพบุรี	กกโก	11390	5138IV	8232	05	1:1000	570	0-0-85.7	1,200
106295	เมืองลพบุรี	โคกกะเทียม	3608	5138IV	6652	00	1:4000	203	3-0-0	170
106332	เมืองลพบุรี	กกโก	11396	5138IV	8034	09	1:1000	198	0-2-0	750
106333	เมืองลพบุรี	กกโก	11397	5138IV	8034	09	1:1000	199	0-2-0	750

  
(นายพรชัย พงษ์ภู)

ธนารักษ์พื้นที่ลพบุรี ปฏิบัติราชการแทน  
ประธานกรรมการประเมินราคาทรัพย์สินเพื่อประโยชน์แห่งรัฐ  
ประจำจังหวัดลพบุรี

## บัญชีราคาประเมินที่ดิน

ตามพระราชบัญญัติการประเมินราคาทรัพย์สินเพื่อประโยชน์แห่งรัฐ พ.ศ. 2562

สำนักงานที่ดิน จังหวัดลพบุรี

หน้า 59

โฉนดที่ดินเลขที่	อำเภอ	ตำบล	หน้าสำรวจ	เครื่องหมายที่ดินระบบพิคดฉาก ยู ที เอ็ม / ศูนย์กำเนิด					เนื้อที่ (ไร่-งาน-ตร.ว.)	ราคาประเมิน (บาท ต่อ ตร.ว.)
				แผนที่ภูมิประเทศ	ระวาง	แผ่น	มาตราส่วน	เลขที่ดิน		
106334	เมืองลพบุรี	กกโก	11398	5138IV	8034	09	1:1000	200	0-2-0	750
106335	เมืองลพบุรี	กกโก	11399	5138IV	8034	09	1:1000	201	0-2-0	750
106380	เมืองลพบุรี	ท่าศาลา	3796	5138IV	8234	00	1:4000	637	0-2-1.4	1,400
106382	เมืองลพบุรี	ท่าศาลา	3798	5138IV	8234	00	1:4000	639	0-1-27.3	1,400
106571	เมืองลพบุรี	นิคมสร้างตนเอง	14818	5138IV	8636	14	1:1000	464	0-1-0	300
106655	เมืองลพบุรี	นิคมสร้างตนเอง	14840	5138IV	8434	06	1:1000	254	0-1-8.3	1,000
106656	เมืองลพบุรี	นิคมสร้างตนเอง	14841	5138IV	8434	06	1:1000	255	0-0-95.8	1,000
106657	เมืองลพบุรี	นิคมสร้างตนเอง	14842	5138IV	8434	06	1:1000	256	0-1-23.3	1,000
106658	เมืองลพบุรี	นิคมสร้างตนเอง	14843	5138IV	8434	06	1:1000	257	0-1-15.1	1,000
106661	เมืองลพบุรี	นิคมสร้างตนเอง	14846	5138IV	8434	06	1:1000	260	0-1-0.6	1,000
106662	เมืองลพบุรี	นิคมสร้างตนเอง	14847	5138IV	8434	06	1:1000	261	0-0-93.3	1,000
106663	เมืองลพบุรี	นิคมสร้างตนเอง	14848	5138IV	8434	06	1:1000	262	0-0-93.2	1,000
106664	เมืองลพบุรี	นิคมสร้างตนเอง	14849	5138IV	8434	06	1:1000	263	0-0-93.2	1,000
106665	เมืองลพบุรี	นิคมสร้างตนเอง	14850	5138IV	8434	06	1:1000	264	0-0-93.3	1,000
106666	เมืองลพบุรี	นิคมสร้างตนเอง	14851	5138IV	8434	06	1:1000	265	0-1-15.7	1,000
106667	เมืองลพบุรี	นิคมสร้างตนเอง	14852	5138IV	8434	06	1:1000	266	0-0-99.8	1,000
106668	เมืองลพบุรี	นิคมสร้างตนเอง	14853	5138IV	8434	06	1:1000	267	0-0-93.3	1,000
106669	เมืองลพบุรี	นิคมสร้างตนเอง	14854	5138IV	8434	06	1:1000	268	0-0-93.2	1,000
106670	เมืองลพบุรี	นิคมสร้างตนเอง	14855	5138IV	8434	06	1:1000	269	0-0-93.2	1,000
106671	เมืองลพบุรี	นิคมสร้างตนเอง	14856	5138IV	8434	06	1:1000	270	0-0-93.3	1,000

(นายพรชัย พงษ์ภู)

ธนารักษ์พื้นที่ลพบุรี ปฏิบัติราชการแทน

ประธานกรรมการประเมินราคาทรัพย์สินเพื่อประโยชน์แห่งรัฐ

ประจำจังหวัดลพบุรี

มีผลบังคับใช้ตั้งแต่วันที่ 21 มีนาคม พ.ศ.2567

รอบบัญชี พ.ศ. 2566 - 2569



## บัญชีราคาประเมินที่ดิน

ตามพระราชบัญญัติการประเมินราคาทรัพย์สินเพื่อประโยชน์แห่งรัฐ พ.ศ. 2562

สำนักงานที่ดิน จังหวัดลพบุรี

หน้า 60

โฉนดที่ดินเลขที่	อำเภอ	ตำบล	หน้าสำรวจ	เครื่องหมายที่ดินระบบพิคดฉาก ยู ที เอ็ม / ศูนย์กำเนิด					เนื้อที่ (ไร่-งาน-ตร.ว.)	ราคาประเมิน (บาท ต่อ ตร.ว.)
				แผนที่ภูมิประเทศ	ระวาง	แผ่น	มาตราส่วน	เลขที่ดิน		
106672	เมืองลพบุรี	นิคมสร้างตนเอง	14857	5138IV	8434	06	1:1000	271	0-1-6.9	1,000
106673	เมืองลพบุรี	นิคมสร้างตนเอง	14858	5138IV	8434	06	1:1000	272	0-1-13.1	1,000
106674	เมืองลพบุรี	นิคมสร้างตนเอง	14859	5138IV	8434	06	1:1000	273	0-0-93.3	1,000
106675	เมืองลพบุรี	นิคมสร้างตนเอง	14860	5138IV	8434	06	1:1000	274	0-0-93.2	1,000
106676	เมืองลพบุรี	นิคมสร้างตนเอง	14861	5138IV	8434	06	1:1000	275	0-0-93.2	1,000
106677	เมืองลพบุรี	นิคมสร้างตนเอง	14862	5138IV	8434	06	1:1000	276	0-0-93.3	1,000
106678	เมืองลพบุรี	นิคมสร้างตนเอง	14863	5138IV	8434	06	1:1000	277	0-1-10.6	1,000
106679	เมืองลพบุรี	นิคมสร้างตนเอง	14864	5138IV	8434	06	1:1000	278	0-1-21.9	1,000
106680	เมืองลพบุรี	นิคมสร้างตนเอง	14865	5138IV	8434	06	1:1000	279	0-0-93.3	1,000
106681	เมืองลพบุรี	นิคมสร้างตนเอง	14866	5138IV	8434	06	1:1000	280	0-0-93.2	1,000
106682	เมืองลพบุรี	นิคมสร้างตนเอง	14867	5138IV	8434	06	1:1000	281	0-0-93.2	1,000
106683	เมืองลพบุรี	นิคมสร้างตนเอง	14868	5138IV	8434	06	1:1000	282	0-0-93.3	1,000
106684	เมืองลพบุรี	นิคมสร้างตนเอง	14869	5138IV	8434	06	1:1000	283	0-0-96.6	1,000
106685	เมืองลพบุรี	นิคมสร้างตนเอง	14870	5138IV	8434	06	1:1000	284	0-1-16.7	1,000
106686	เมืองลพบุรี	นิคมสร้างตนเอง	14871	5138IV	8434	06	1:1000	285	0-0-93	1,000
106687	เมืองลพบุรี	นิคมสร้างตนเอง	14872	5138IV	8434	06	1:1000	286	0-0-92.9	1,000
106688	เมืองลพบุรี	นิคมสร้างตนเอง	14873	5138IV	8434	06	1:1000	287	0-0-92.9	1,000
106689	เมืองลพบุรี	นิคมสร้างตนเอง	14874	5138IV	8434	06	1:1000	288	0-0-64.5	1,000
106690	เมืองลพบุรี	นิคมสร้างตนเอง	14875	5138IV	8434	06	1:1000	289	0-0-64.5	1,000
106691	เมืองลพบุรี	นิคมสร้างตนเอง	14876	5138IV	8434	06	1:1000	290	0-0-66	1,000

(นายพรชัย พงษ์ภู)

ธนารักษ์พื้นที่ลพบุรี ปฏิบัติราชการแทน

ประธานกรรมการประเมินราคาทรัพย์สินเพื่อประโยชน์แห่งรัฐ

ประจำจังหวัดลพบุรี

มีผลบังคับใช้ตั้งแต่วันที่ 21 มีนาคม พ.ศ.2567

รอบบัญชี พ.ศ. 2566 - 2569



## บัญชีราคาประเมินที่ดิน

ตามพระราชบัญญัติการประเมินราคาทรัพย์สินเพื่อประโยชน์แห่งรัฐ พ.ศ. 2562

สำนักงานที่ดิน จังหวัดลพบุรี

หน้า 61

โฉนดที่ดินเลขที่	อำเภอ	ตำบล	หน้าสำรวจ	เครื่องหมายที่ดินระบบพิคดฉาก ยู ที เอ็ม / ศูนย์กำเนิด					เนื้อที่ (ไร่-งาน-ตร.ว.)	ราคาประเมิน (บาท ต่อ ตร.ว.)
				แผนที่ภูมิประเทศ	ระวาง	แผ่น	มาตราส่วน	เลขที่ดิน		
106692	เมืองลพบุรี	นิคมสร้างตนเอง	14877	5138IV	8434	06	1:1000	291	0-0-86.8	1,000
106693	เมืองลพบุรี	นิคมสร้างตนเอง	14878	5138IV	8434	06	1:1000	292	0-0-64.5	1,000
106694	เมืองลพบุรี	นิคมสร้างตนเอง	14879	5138IV	8434	06	1:1000	293	0-0-64.5	1,000
106695	เมืองลพบุรี	นิคมสร้างตนเอง	14880	5138IV	8434	06	1:1000	294	0-0-92.9	1,000
106696	เมืองลพบุรี	นิคมสร้างตนเอง	14881	5138IV	8434	06	1:1000	295	0-0-92.9	1,000
106697	เมืองลพบุรี	นิคมสร้างตนเอง	14882	5138IV	8434	06	1:1000	296	0-2-13.3	1,000
106698	เมืองลพบุรี	นิคมสร้างตนเอง	14883	5138IV	8434	06	1:1000	297	0-1-33.9	1,000
106699	เมืองลพบุรี	นิคมสร้างตนเอง	14884	5138IV	8434	06	1:1000	298	0-0-93.4	1,000
106700	เมืองลพบุรี	นิคมสร้างตนเอง	14885	5138IV	8434	06	1:1000	299	0-0-93.4	1,000
106701	เมืองลพบุรี	นิคมสร้างตนเอง	14886	5138IV	8434	06	1:1000	300	0-0-64.8	1,000
106702	เมืองลพบุรี	นิคมสร้างตนเอง	14887	5138IV	8434	06	1:1000	301	0-0-64.8	1,000
106703	เมืองลพบุรี	นิคมสร้างตนเอง	14888	5138IV	8434	06	1:1000	302	0-0-93.8	1,000
106704	เมืองลพบุรี	นิคมสร้างตนเอง	14889	5138IV	8434	06	1:1000	303	0-0-81.9	1,000
106705	เมืองลพบุรี	นิคมสร้างตนเอง	14890	5138IV	8434	06	1:1000	304	0-0-64.8	1,000
106706	เมืองลพบุรี	นิคมสร้างตนเอง	14891	5138IV	8434	06	1:1000	305	0-0-64.8	1,000
106707	เมืองลพบุรี	นิคมสร้างตนเอง	14892	5138IV	8434	06	1:1000	306	0-0-93.4	1,000
106708	เมืองลพบุรี	นิคมสร้างตนเอง	14893	5138IV	8434	06	1:1000	307	0-0-93.4	1,000
106709	เมืองลพบุรี	นิคมสร้างตนเอง	14894	5138IV	8434	06	1:1000	308	0-1-12.8	1,000
106710	เมืองลพบุรี	นิคมสร้างตนเอง	14895	5138IV	8434	06	1:1000	309	0-1-91.1	1,000
106711	เมืองลพบุรี	นิคมสร้างตนเอง	14896	5138IV	8434	06	1:1000	310	0-0-93.2	1,000

(นายพรชัย พงษ์ภู)

ธนารักษ์พื้นที่ลพบุรี ปฏิบัติราชการแทน

ประธานกรรมการประเมินราคาทรัพย์สินเพื่อประโยชน์แห่งรัฐ

ประจำจังหวัดลพบุรี

มีผลบังคับใช้ตั้งแต่วันที่ 21 มีนาคม พ.ศ.2567

รอบบัญชี พ.ศ. 2566 - 2569

## บัญชีราคาประเมินที่ดิน

ตามพระราชบัญญัติการประเมินราคาทรัพย์สินเพื่อประโยชน์แห่งรัฐ พ.ศ. 2562

สำนักงานที่ดิน จังหวัดลพบุรี

หน้า 62

โฉนดที่ดินเลขที่	อำเภอ	ตำบล	หน้าสำรวจ	เครื่องหมายที่ดินระบบพิคติกาย ยู ที เอ็ม / ศูนย์กำเนิด					เนื้อที่ (ไร่-งาน-ตร.ว.)	ราคาประเมิน (บาท ต่อ ตร.ว.)
				แผนที่ภูมิประเทศ	ระวาง	แผ่น	มาตราส่วน	เลขที่ดิน		
106712	เมืองลพบุรี	นิคมสร้างตนเอง	14897	5138IV	8434	06	1:1000	311	0-0-93.2	1,000
106713	เมืองลพบุรี	นิคมสร้างตนเอง	14898	5138IV	8434	06	1:1000	312	0-0-93.3	1,000
106714	เมืองลพบุรี	นิคมสร้างตนเอง	14899	5138IV	8434	06	1:1000	313	0-1-28.1	1,000
106715	เมืองลพบุรี	นิคมสร้างตนเอง	14900	5138IV	8434	06	1:1000	314	0-1-28.9	1,000
106716	เมืองลพบุรี	นิคมสร้างตนเอง	14901	5138IV	8434	06	1:1000	315	0-0-93.3	1,000
106717	เมืองลพบุรี	นิคมสร้างตนเอง	14902	5138IV	8434	06	1:1000	316	0-0-93.2	1,000
106718	เมืองลพบุรี	นิคมสร้างตนเอง	14903	5138IV	8434	06	1:1000	317	0-0-93.3	1,000
106719	เมืองลพบุรี	นิคมสร้างตนเอง	14904	5138IV	8434	06	1:1000	318	0-1-32.6	1,000
106720	เมืองลพบุรี	นิคมสร้างตนเอง	14905	5138IV	8434	06	1:1000	319	0-2-32	1,000
106721	เมืองลพบุรี	นิคมสร้างตนเอง	14906	5138IV	8434	06	1:1000	320	0-1-2.9	1,000
106722	เมืองลพบุรี	นิคมสร้างตนเอง	14907	5138IV	8434	06	1:1000	321	0-1-1.3	1,000
106723	เมืองลพบุรี	นิคมสร้างตนเอง	14908	5138IV	8434	06	1:1000	322	0-0-97.7	1,000
106724	เมืองลพบุรี	นิคมสร้างตนเอง	14909	5138IV	8434	06	1:1000	323	0-0-99.4	1,000
106725	เมืองลพบุรี	นิคมสร้างตนเอง	14910	5138IV	8434	06	1:1000	324	0-1-1.1	1,000
106726	เมืองลพบุรี	นิคมสร้างตนเอง	14911	5138IV	8434	06	1:1000	325	0-1-57.9	1,000
106728	เมืองลพบุรี	นิคมสร้างตนเอง	14913	5138IV	8434	06	1:1000	327	0-1-67.1	1,000
106729	เมืองลพบุรี	นิคมสร้างตนเอง	14914	5138IV	8434	06	1:1000	328	0-1-60.5	1,000
106730	เมืองลพบุรี	นิคมสร้างตนเอง	14915	5138IV	8434	06	1:1000	329	0-1-47.3	1,000
106731	เมืองลพบุรี	นิคมสร้างตนเอง	14916	5138IV	8434	06	1:1000	330	0-1-42.4	1,000
106732	เมืองลพบุรี	นิคมสร้างตนเอง	14917	5138IV	8434	06	1:1000	331	0-1-33.5	1,000

(นายพรชัย พงษ์ภู)

ธนารักษ์พื้นที่ลพบุรี ปฏิบัติราชการแทน

ประธานกรรมการประเมินราคาทรัพย์สินเพื่อประโยชน์แห่งรัฐ

ประจำจังหวัดลพบุรี

มีผลบังคับใช้ตั้งแต่วันที่ 21 มีนาคม พ.ศ.2567

รอบบัญชี พ.ศ. 2566 - 2569

## บัญชีราคาประเมินที่ดิน

ตามพระราชบัญญัติการประเมินราคาทรัพย์สินเพื่อประโยชน์แห่งรัฐ พ.ศ. 2562


สำนักงานที่ดิน จังหวัดลพบุรี

หน้า 63

โฉนดที่ดินเลขที่	อำเภอ	ตำบล	หน้าสำรวจ	เครื่องหมายที่ดินระบบพิคัดฉาก ยู ที เอ็ม / ศูนย์กำเนิด					เนื้อที่ (ไร่-งาน-ตร.ว.)	ราคาประเมิน (บาท ต่อ ตร.ว.)
				แผนที่ภูมิประเทศ	ระวาง	แผ่น	มาตราส่วน	เลขที่ดิน		
106733	เมืองลพบุรี	นิคมสร้างตนเอง	14918	5138IV	8434	06	1:1000	332	0-1-62.8	1,000
106734	เมืองลพบุรี	นิคมสร้างตนเอง	14919	5138IV	8434	06	1:1000	333	0-1-8.6	1,000
106735	เมืองลพบุรี	นิคมสร้างตนเอง	14920	5138IV	8434	06	1:1000	334	0-1-13.6	1,000
106736	เมืองลพบุรี	นิคมสร้างตนเอง	14921	5138IV	8434	06	1:1000	335	0-1-27.3	1,000
106737	เมืองลพบุรี	นิคมสร้างตนเอง	14922	5138IV	8434	06	1:1000	336	0-0-20	1,000
106739	เมืองลพบุรี	นิคมสร้างตนเอง	14924	5138IV	8434	06	1:1000	338	0-0-25	1,000
106744	เมืองลพบุรี	นิคมสร้างตนเอง	14927	5138IV	8434	06	1:1000	341	0-1-50.7	1,000
106745	เมืองลพบุรี	นิคมสร้างตนเอง	14928	5138IV	8434	06	1:1000	342	0-1-63.1	1,000
106746	เมืองลพบุรี	นิคมสร้างตนเอง	14929	5138IV	8434	06	1:1000	343	0-1-97.1	1,000
106747	เมืองลพบุรี	นิคมสร้างตนเอง	14930	5138IV	8434	06	1:1000	344	0-2-8.1	1,000
106832	เมืองลพบุรี	เขาสามขยด	5202	5138IV	7838	06	1:1000	178	0-0-50.2	1,850
106833	เมืองลพบุรี	เขาสามขยด	5203	5138IV	7838	06	1:1000	179	0-0-58.6	1,850

มีผลบังคับใช้ตั้งแต่วันที่ 21 มีนาคม พ.ศ.2567

รอบบัญชี พ.ศ. 2566 - 2569

  
 (นายพรชัย พงษ์ภู)  
 ธรณารักษ์พื้นที่ลพบุรี ปฏิบัติราชการแทน  
 ประธานกรรมการประเมินราคาทรัพย์สินเพื่อประโยชน์แห่งรัฐ  
 ประจำจังหวัดลพบุรี